









JESTVUJÚCE PODZEMNÉ A NADZEMNÉ VEDENIA

	KANALIZÁCIA DAŽĎOVÁ
	KANALIZÁCIA SPLAŠKOVÁ
	NADZEMNÝ KÁBEL TELEKOMUNIKAČNÝ
	PODZEMNÉ VEDENIE NN
	NADZEMNÉ VEDENIE NN
	HRANICE C-KN

- VŠETKY INŽINIERSKE SIETE SÚ ZAKRESLENÉ LEN ORIENTAČNE
- PRED ZAČATÍM STAVEBNÝCH PRÁC DODÁVATEL VYTÝČI VŠETKY INŽINIERSKE SIETE V DOČASNOM A TRVALOM ZÁBERE STAVBY!

SÚRADNICOVÝ SYSTÉM: S – JTSK  
VÝŠKOVÝ SYSTÉM: B.P.V. (VÝŠKY SÚ REDUKOVANÉ o 400m – T.J. VÝŠKA VO VÝKRESE + 400)

Stavebník OBEC DÚBRÁVY, Obecný úrad č. 196, 962 12 Dúbravy		Zhotoviteľ	
Vypracoval ING. MARTA HLAVATÁ, ING. ŠTEFAN HLAVATÝ	Zodpovedný projektant ING.MARTA HLAVATÁ	Projektcesty, s.r.o. Bernolákova 6024/58 974 05 Banská Bystrica tel. 048/410 31 19	
Okres stavby DETVA	Miesto stavby DÚBRÁVY		
Názov stavby		Stupeň	Formát
<b>ZARIADENIE SOCIÁLNYCH SLUŽIEB</b>  Stavbybný objekt: SO-02 VJAZD A PARKOVIŠKO		DÚR, DSP	5A4
		Datum 04/2018	Zák. č.
		Mierka 1:250	Arch. č.
Príloha	SITUÁCIA A VYTYČOVACIA SCHÉMA	Príloha č.	Súprava č.
		2	