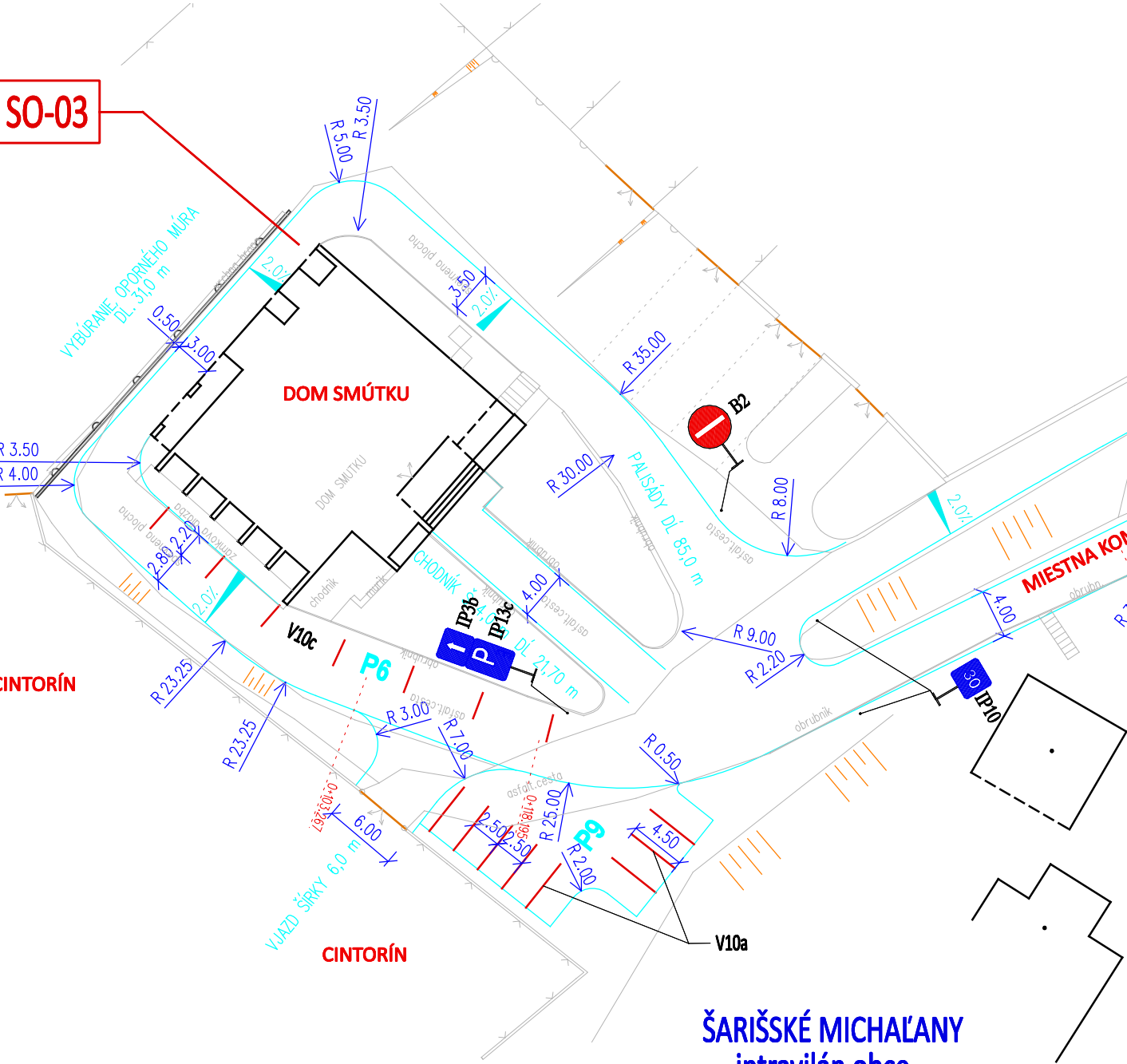


Šarišské Michaľany
DOPRAVNÉ ZNAČENIE - TRVALÉ M 1:500

DOPRAVNÉ ZNAČENIE - ZVISLÉ
OBJEKT: SO-03 MK - OD KOSTOLA K CINTORÍNU A PLOCHY OKOLO DOMU SMÚTKU

P.Č.	TYP	Počet (ks)	Veľkosť	Nosič (ks)	Poznámka
1	B 2 - Zákaz vjazdu všetkých vozidiel	1	zmenšená	1	
2	P 1 - Daj prednosť v jazde !	1	zmenšená	1	
3	P 2 - Stoj. daj prednosť v jazde !	1	základná	1	na žltozelenom podklade
4	P 10 - Prednosť protiidúcim vozidlom	1	zmenšená	1	
5	P 11 - Prednosť pred protiidúcimi vozidlami	1	zmenšená	1	
6	IP 3b - Jednosmerná premávka	1	zmenšená	0	
7	IP 6 - Priechod pre chodcov	2	zmenšená	2	
8	IP 10 - Odporúčaná rýchlosť	5	zmenšená	5	30km/h
9	IP 13c - Parkovisko - parkovacie miesta s pozdĺžnym státím	1	zmenšená	1	
SPOLU		14		13	



ŠARIŠSKÉ MICHAĽANY intravilán obce

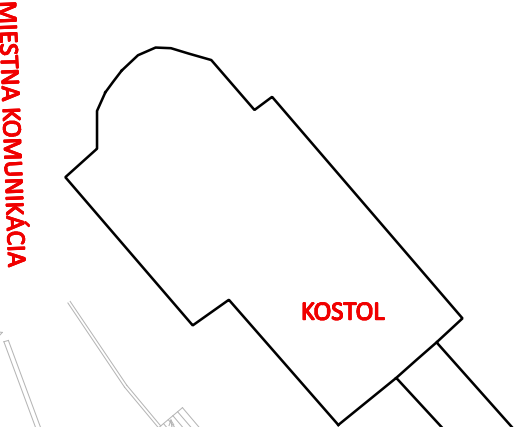
SO-03

VETVA "G" ŠÍRKY 4,00 m DĹŽKY 278,24 m

ŠARIŠSKÉ MICHAĽANY intravilán obce

DOPRAVNÉ ZNAČENIE - VODOROVNÉ
OBJEKT: SO-03 MK - OD KOSTOLA K CINTORÍNU A PLOCHY OKOLO DOMU SMÚTKU

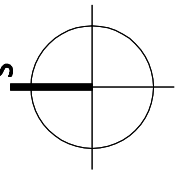
P.Č.	TYP	Množstvo		
		m	m²	ks
1	V 1a - Pozdĺžna súvislá čiara	15		
2	V 2b - Pozdĺžna prerušovaná čiara 1.5/1.5 m	10		
3	V 4 - Vodiaca čiara 1.5/1.5 m	27		
4	V 10a - Parkovacie miesta s kolmým státím	36		
5	V 10c - Parkovacie miesta s pozdĺžnym státím	16		
SPOLU		104	0	0



SCHODY

CESTA I/68 UL. SABINOVSKÁ

VETVA "H" UL. DRUŽSTEVNÁ ŠÍRKY 4,0 m DĹŽKY 31,0 m



4road s.r.o.
Ružová 59, 083 01 Sabinov
IČO: 45 661 111 DIČ: 2023080587



POZNÁMKY:

Navrhované zvislé aj vodorovné dopravné značenie je navrhnuté v súlade s Vyhláškou Ministerstva vnútra SR č. 9/2009 Z.z., ktorou sa vykonávajú niektoré ustanovenia zákona Národnej rady SR č. 8/2009 Z.z. o premávke na pozemných komunikáciách, podľa STN 018020.
Zvislé dopravné značenie je navrhované v prevedení hliníkov, 1x hliníkový nosič, fólia 3M, reflexné prevedenie, použitá retroreflexná fólia min. triedy 2 - 250 cd/lux/m -2. Kotvenie nosičov sa navrhuje do AI - pátiel.
Dopravné značky sa umiestnia tak, aby ani svojím obrysom nezasahovali do bezpečnostného odstupu, t.j. min. 0,50m (0,30m) od hlavy obrubníka, optimálna vzdialenosť je v páse 1,0 - 2,5 m od krajnice cesty.
Spodný okraj najnižšie osadenej dopravnej značky, resp. dodatkovej tabule musí byť min. 2,0m nad niveletou vozovky.
Vodorovné dopravné značenie je prevedené striekaním farbou na očistený povrch vozovky, pričom je navrhnutá dvojzložková reflexná technológia.

LEGENDA:

- DZ - NAVRHOVANÉ
- DZ - JESTVUJÚCE - PONECHÁ SA
- DZ - JESTVUJÚCE - RUŠÍ SA, PRELOŽÍ SA
- JESTVUJÚCI STAV
- NAVRHOVANÝ STAV
- NAVRHOVANÉ VDZ

SO-03

<b>4road s.r.o.</b> <b>Ružová 59, 083 01 SABINOV</b> <i>tel.: 0910/909 667</i>		VYPRACOVAL: Ing. František ONDREJ <i>Ing.</i>	KRESLIL: Ing. František ONDREJ <i>Ing.</i>	ZODPOVEDNÝ PROJEKTANT: Ing. František ONDREJ <i>Ing.</i>
OKRES:	SABINOV	KRAJ: PREŠOVSKÝ	FORMÁT:	3x44
STAVEBNÍK:	OBEC ŠARIŠSKÉ MICHALANY, Obecný úrad, Kpt. Nálepku 18, 082 22 Šarišské Michalany		DÁTUM:	10/2015
STAVBA:	Šarišské Michalany - Rekonštrukcia miestnych komunikácií a chodníkov - miestne komunikácie - ulice Mlynská, Kpt. Nálepku, Michalská, miestna komunikácia od kostola k cintorínu, plochy okolo domu smútku a chodník - ulica Jarková		STUPEŇ:	DSP
			Č. ZÁKAZKY:	4-1118/2015
OBJEKT/ČASŤ:	SO-03 MIESTNA KOMUNIKÁCIA - OD KOSTOLA K CINTORÍNU A PLOCHY OKOLO DOMU SMÚTKU		MIERKA:	Č.PRÍLOHY:
OBSAH:	DOPRAVNÉ ZNAČENIE - TRVALÉ		1:500	7