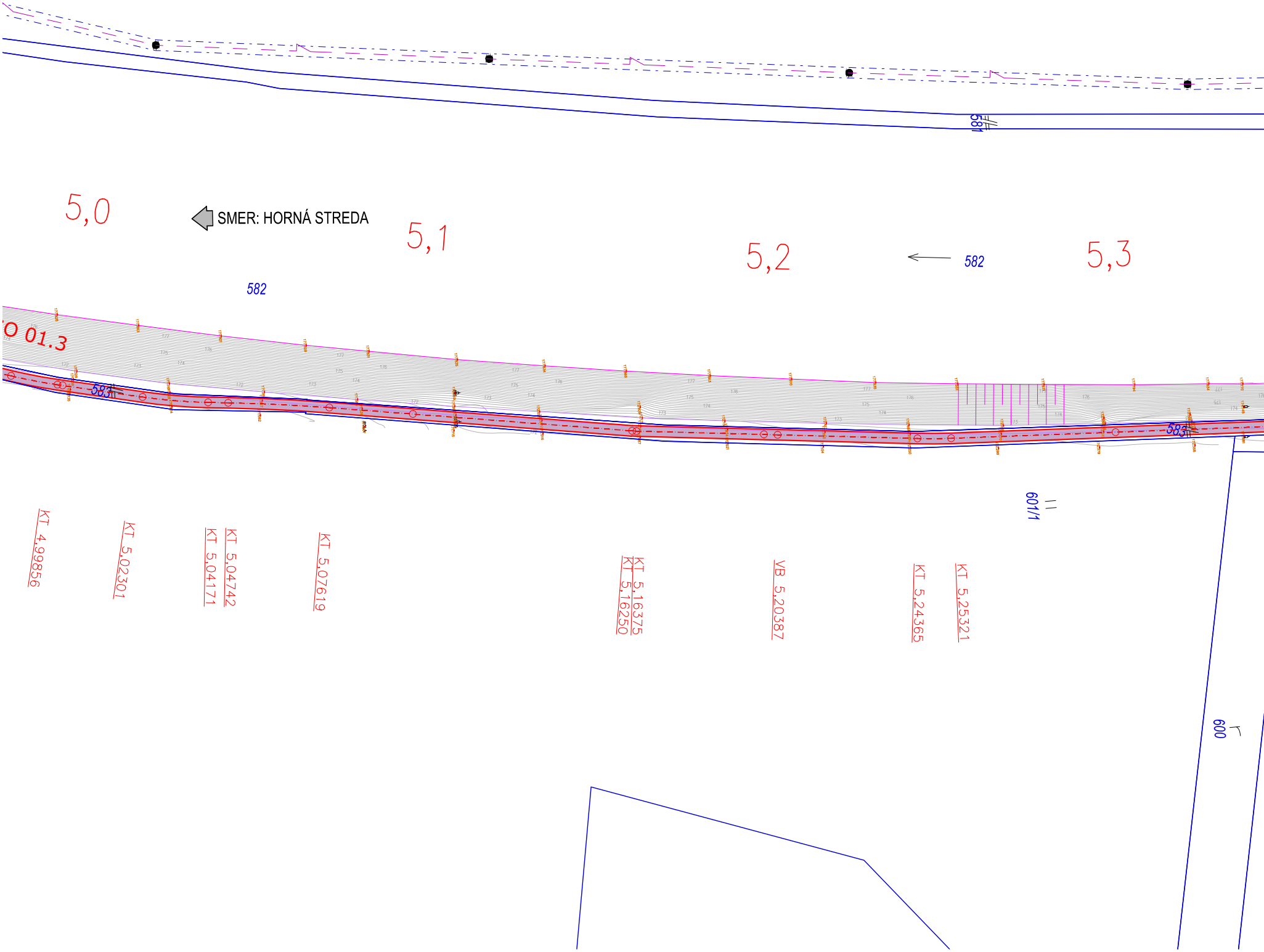
581
5,0
SMER: HORNÁ STREDA
5,1
5,2
582
5,3
582
O 01.3
583
583
601/1
600
KT 4,99856
KT 5,02301
KT 5,04171
KT 5,04742
KT 5,07619
KT 5,16375
KT 5,16250
VB 5,20387
KT 5,24365
KT 5,25321

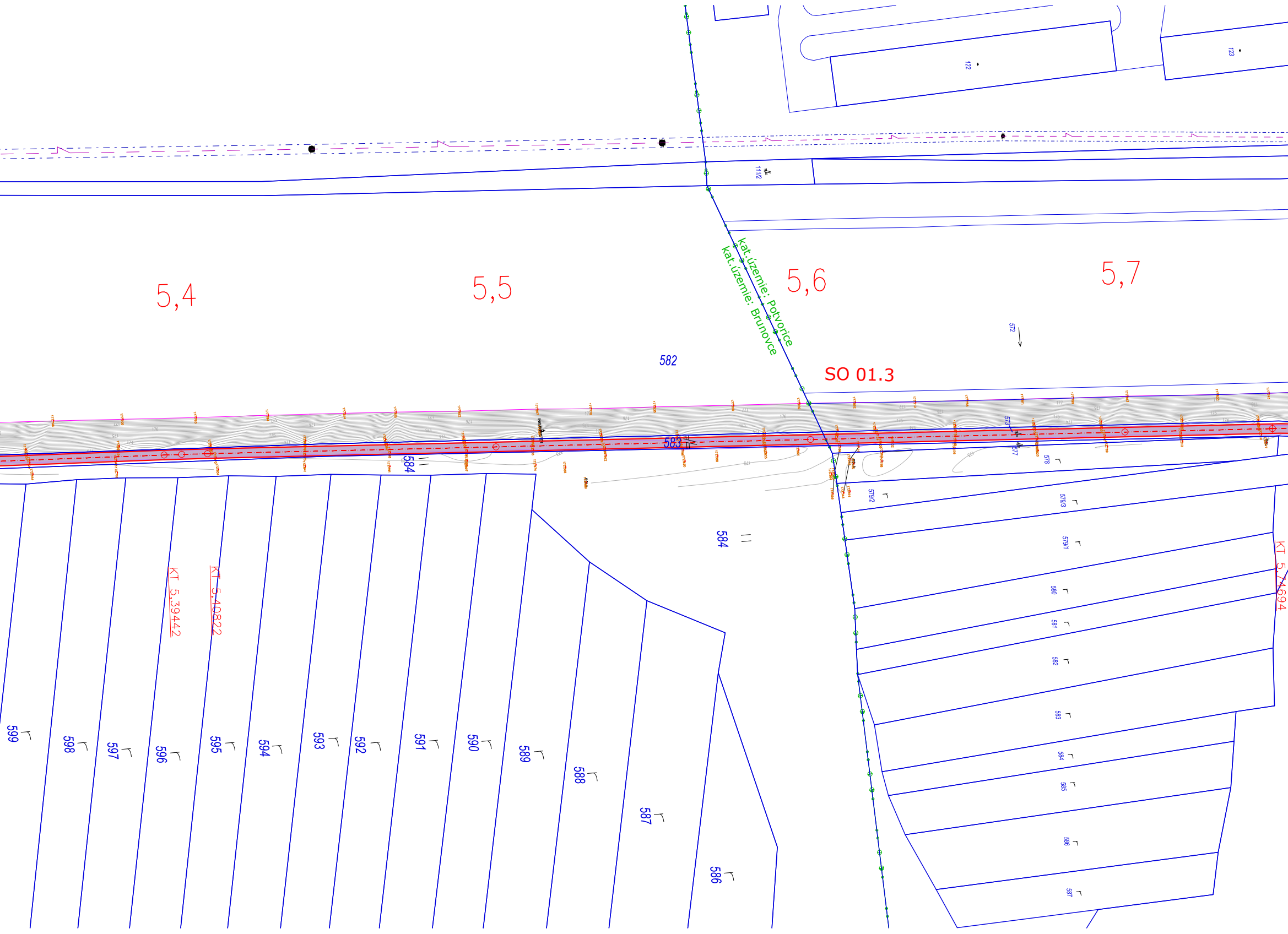
5,4
5,5
5,6
5,7
kat.území: Potvorice
kat.území: Brunovce
SO 01.3
582
583
584
584
572
573
577
578
579/2
579/3
579/1
580
581
582
583
584
585
586
587
111/2
122
123
KT 5,39442
KT 5,40822
KT 5,74694
599
598
597
596
595
594
593
592
591
590
589
588
587
586

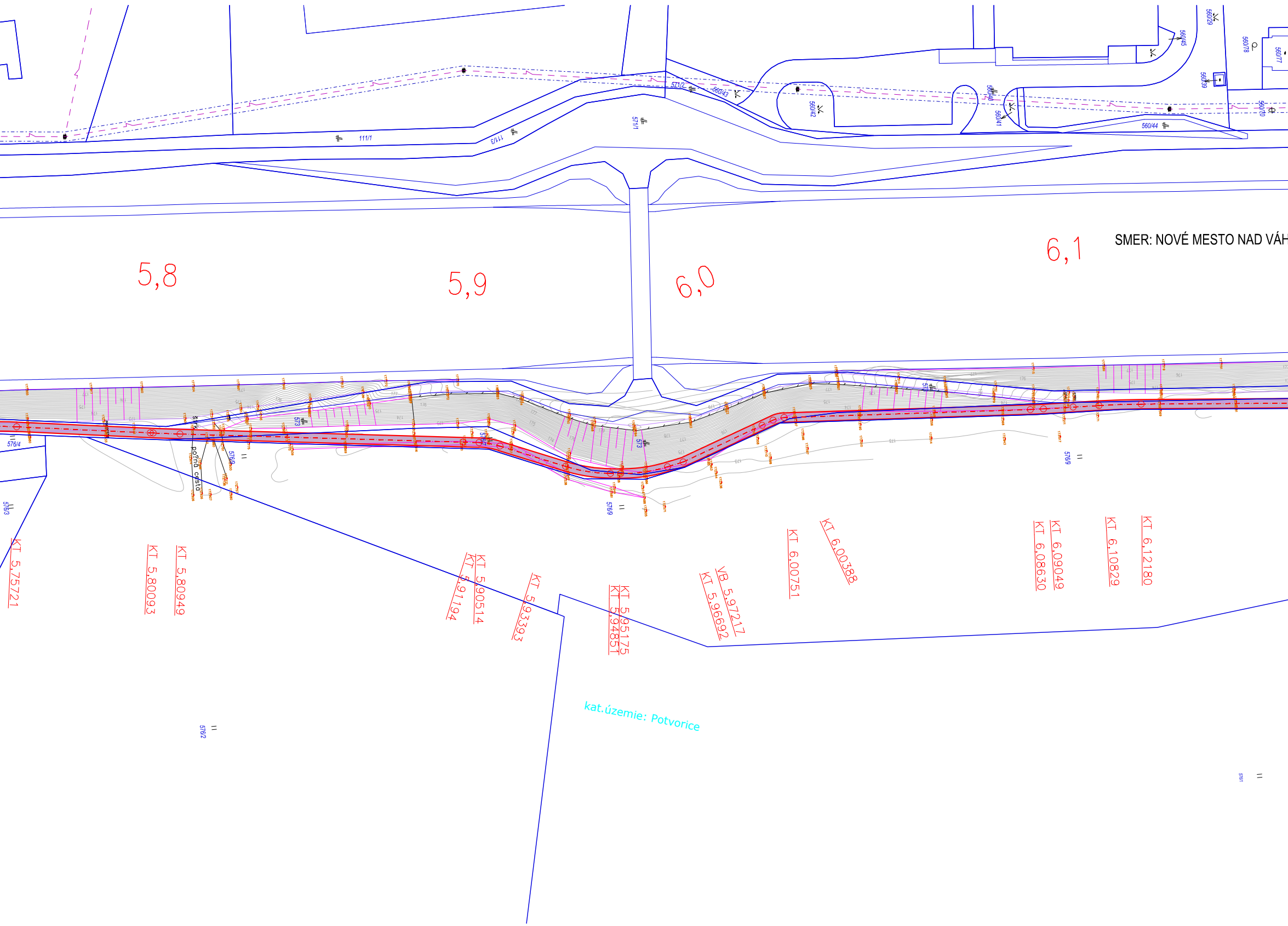
SMER: NOVÉ MESTO NAD VÁH
5,8
5,9
6,0
6,1
111/1
111/3
571/1
571/2
560/43
560/42
560/40
560/41
560/44
560/45
560/29
560/39
560/78
560/77
560/70
576/4
576/3
576/9
576/2
573
štrk
po?ná cesta
KT 5,75721
KT 5,80093
KT 5,80949
KT 5,90514
KT 5,91194
KT 5,93393
KT 5,95175
KT 5,94851
KT 5,96692
VB 5,97217
KT 6,00751
KT 6,00388
KT 6,08630
KT 6,09049
KT 6,10829
KT 6,12180
kat.územie: Potvorice

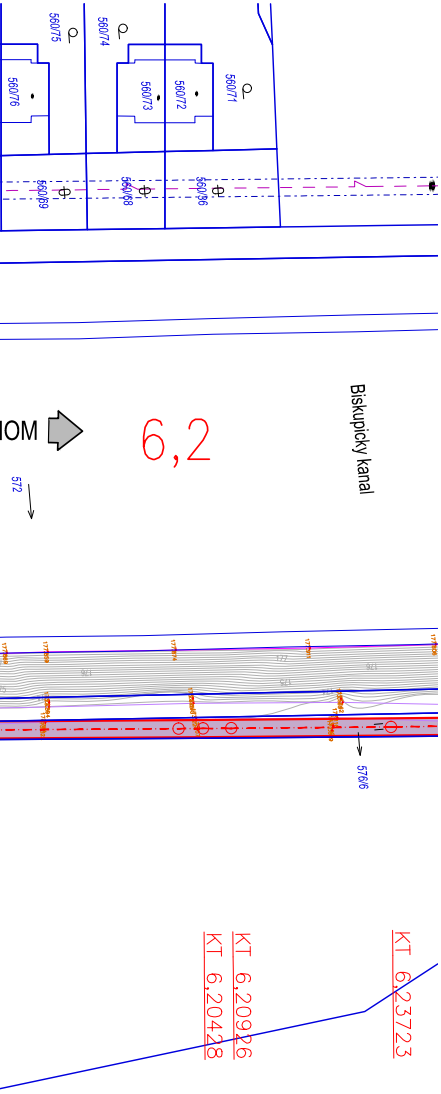
560/75
560/74
560/76
560/73
560/72
560/71
560/69
560/68
560/96
OM
6,2
Biskupicky kanal
572
576/6
KT 6,20428
KT 6,20926
KT 6,23723

Legenda :

🟪 Nové trasovanie cyklotrasy, resp. vedená po nespevnenej ceste (nová konštrukcia v celom úseku)

☐ Kataster

- Hranice ochranneho pasma
- Venk. sil. vedeni nadz. 20m bez rozl.
- Hranice obecni
- Hranice chraneneho uzemi
- Hranica vlastnícka so zlučkou
- Os podzemného neznam. vedenia
- Plot kovovy
- Schody
- Hr. vlast/parcely/,uziv,druhu
- Hranice vlastnicka
- Vjazd alebo stupen
- Zábradlie
- Hranice neznatelna
- Hranice katastralniho uzemi

- BOD ZPBP A PBPP
- STROM BEZ ROZLISENIA
- SIGNAL.TYC BEZ ROZLISENIA
- PREDMET MALEHO ROZSAHU
- MECHANICKA ZAVORA
- STANICNIK
- ZASTAVKA VER.DOPRAVY
- MIESTNA TABULA
- DOPRAVNA ZNACKA
- VSTUPNA SACHTA
- KANALIZACNA SACHTA
- SVIETIDLO NA STOZIARI
- SIPKA

Projekt je spracovaný v rozsahu pre územné rozhodnutie.
Dokumentácia je spracovaná na základe normotvornej legislatívy a požiadaviek investora.

Dodržať platnú legislatívu SR a STNEN.

±0,000	m.n.m Bpv
STAVEBNÍK	Trenčiansky samosprávny kraj K dolnej stanici 7282/20A 911 01 Trenčín, Slovenská Republika
AUTOR PROJEKTU	emPulse, s.r.o.
GENERÁLNY PROJEKTANT	emPulse, s.r.o., Revolučná 10, 010 01 Žilina www.empulse.sk, empulse@empulse.sk, www.emteam.sk
ZODPOVEDNÝ PROJEKTANT	Ing. Pavol Matys
VYPRACOVAL	Ing. Michal Löffler
KONTROLOVAL	Ing. Michal Štoder
KATASTRÁLNE ÚZEMIE	Horná Streda, Brunovce, Potvorice, Považany, Nová Ves nad Váhom, Nové Mesto nad Váhom
PARCELA	viď textová časť dokumentácie
STAVBA	"Zlepšenie cyklistickej infraštruktúry v TSK" - časť 1: úsek Horná Streda - Nové Mesto nad Váhom
OBJEKT	SO 01.3 - Cyklotrasa
OBSAH	Situácia, Km 5,0 až 6,2

emPulse®
empulse@empulse.sk

emPulse, s.r.o.
Revolučná 10
010 01 Žilina
0948 383 800
www.empulse.sk

PROFIM s.r.o Závodská cesta 4
010 01 Žilina
telefón: 041/72 322 02 e-mail: profim@centrum.sk
projektovanie dopravných stavieb a inžinierska cinnost

STUPEŇ	DOKUMENTÁCIA PRE ÚZEMNÉ ROZHODNUTIE		
PROFESIA	DOPRAVNÉ STAVBY		
Č. ZÁK.	538/A1/R00	DÁTUM	11/2016
FORMÁT	7 A4	MIERKA	1:1000

PROFESIA	Č. VÝKRESU	SADA
DS	18	