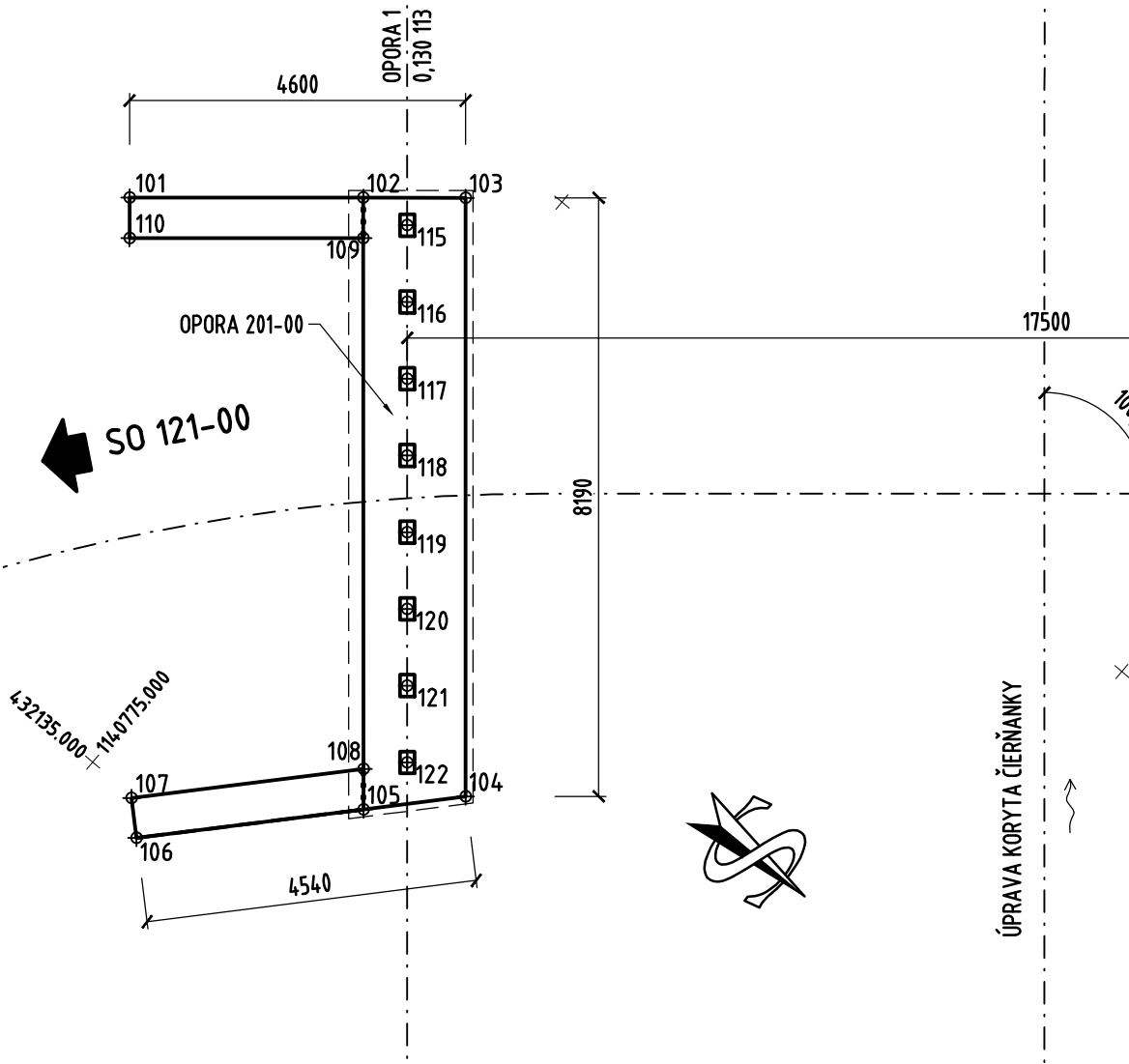
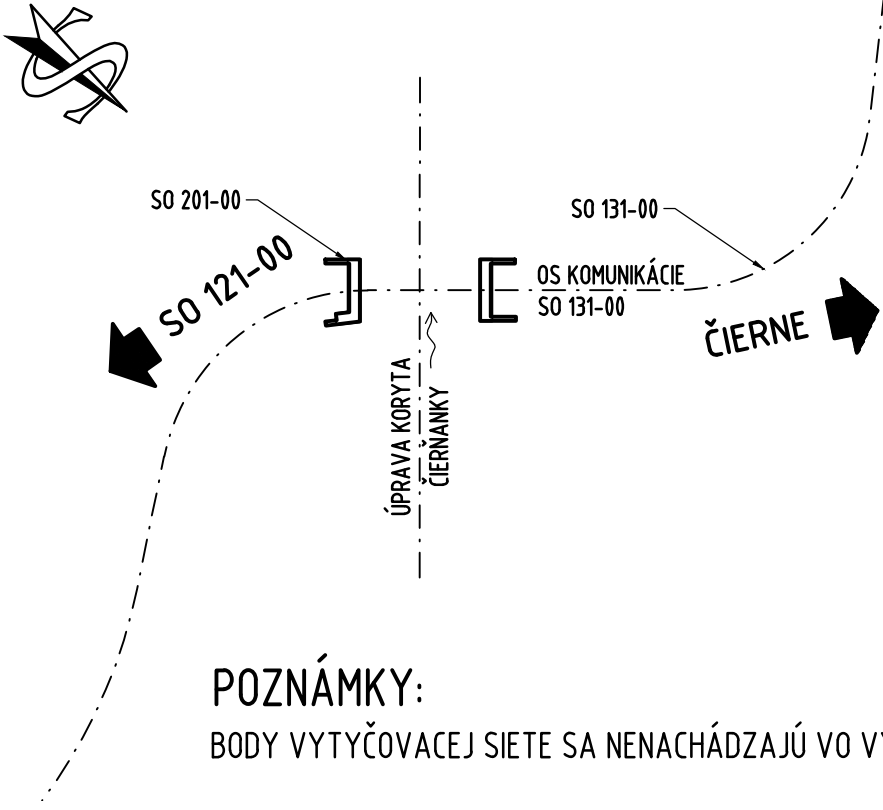


PÔDORYS 1:100



PÔDORYSNÁ SCHÉMA 1:1000



POZNÁMKY:

BODY VYTÝČOVACEJ SIETE SA NENACHÁDZAJÚ VO VÝKRESE

SÚVISIACE ČASTI STAVBY

131-00 CESTA V ÚDOLÍ ČADEČKY III. ČASŤ

POZNÁMKY:

PRE VYTÝČENIE BUDE POUŽITÁ PLATNÁ A OVERENÁ SIET' STAVBY.

KATASTRÁLNE ÚZEMIE: ČIERNE
SÚRADNICOVÝ SYSTÉM: S-JTSK - real. JTSK
VÝŠKOVÝ SYSTÉM: B.p.v.
PRESNOSŤ VYTÝČENIA: STN 73 04-22

BODY VYTÝČOVACEJ SIETE

ČÍSLO BODU	SÚRADNICE BODOV	
	Y(m)	X(m)
1525	432369,120	1140484,560
1526	432222,170	1140430,350
1527	432065,200	1140341,460

SÚRADNICE BODOV OPÔR				
	BOD	X [m]	Y [m]	Z [m.n.m.]
OPORA 1	101	432141.244	1140779.574	476.604
				475.404
	102	432143.298	1140777.120	473.300
	103	432144.197	1140776.047	473.300
	104	432137.919	1140770.783	473.300
	105	432136.885	1140771.743	473.300
	106	432134.592	1140773.871	476.643
				475.443
	107	432134.966	1140774.274	476.629
				475.429
OPORA 2	108	432137.310	1140772.099	473.300
	109	432142.876	1140776.766	473.300
	110	432140.819	1140779.217	476.590
				475.390
	115	432143.395	1140776.419	475.609
	116	432142.591	1140775.744	475.635
	117	432141.786	1140775.069	475.662
	118	432140.982	1140774.395	475.688
	119	432140.177	1140773.720	475.714
	120	432139.372	1140773.045	475.740
	121	432138.568	1140772.371	475.767
	122	432137.763	1140771.696	475.793
	131	432148.206	1140758.658	473.400
	132	432149.105	1140757.586	473.400
	133	432151.162	1140755.134	476.987
				475.787
	134	432151.582	1140755.486	476.973
				475.773


SÚRADNICOVÝ SYSTÉM : JTSK
VÝŠKOVÝ SYSTEM : B.p.v.

OKRES: ČADCA
KRAJ: ŽILINSKÝ

STAVBA:


Stavba cezhraničného komunikačného spojenia
Jaworzynka- Čierne-Skalité- etapa II.

OBJEDNÁVATEĽ:




OBEC ČIERNE
Čierne 189,023 13 Čierne

ZHOTOVITEĽ:



VALBEK s.r.o.
Kutuzovova 11, 831 03 Bratislava

<div>ZHOTOVITEĽ ČASŤ:</div> <div></div> <div>Valbek s.r.o Kutuzovova 11 831 03 Bratislava</div>	vypracoval	ING. M. HAJDÓNY		zak.číslo	16BA21006
	zodp. projektant	ING. T. BACÍKOVÁ		dátum	11/2016
	tech. kontrola	ING. R. PISARČÍK		stupeň	DRS
	hlavný inž.projektu	ING.E. MANCO		mierka	1:1000 / 100
	objekt:	201-00 MOST CEZ ČIERŇANKU			č.prílohy:
	201.				
	príloha:	VYTÝČOVACÍ VÝKRES OPÔR			