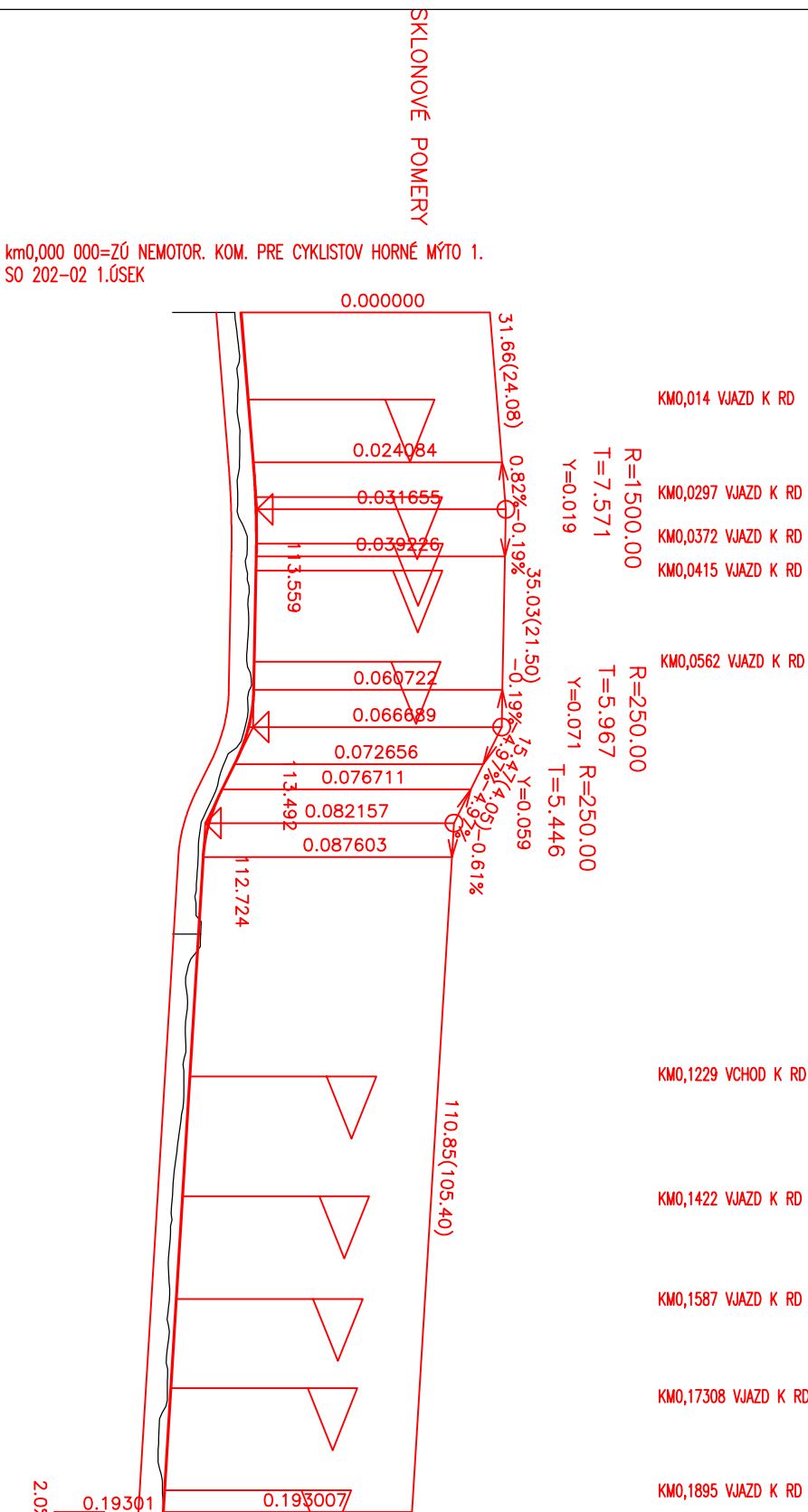


POZDÍŽŇNÝ PROFIL SO 202-02
NEMOTOR. KOM. PRE CYKLISTOV HORNÉ MÝTO 1. 1.ÚSEK
M 1:1000/1:100
< SMER JAHODNÁ

POZDÍŽŇNÝ PROFIL SO 202-02
NEMOTOR. KOM. PRE CYKLISTOV HORNÉ MÝTO 1. 2.ÚSEK
M 1:1000/1:100
SMER TRHOVÁ HRADSKÁ>

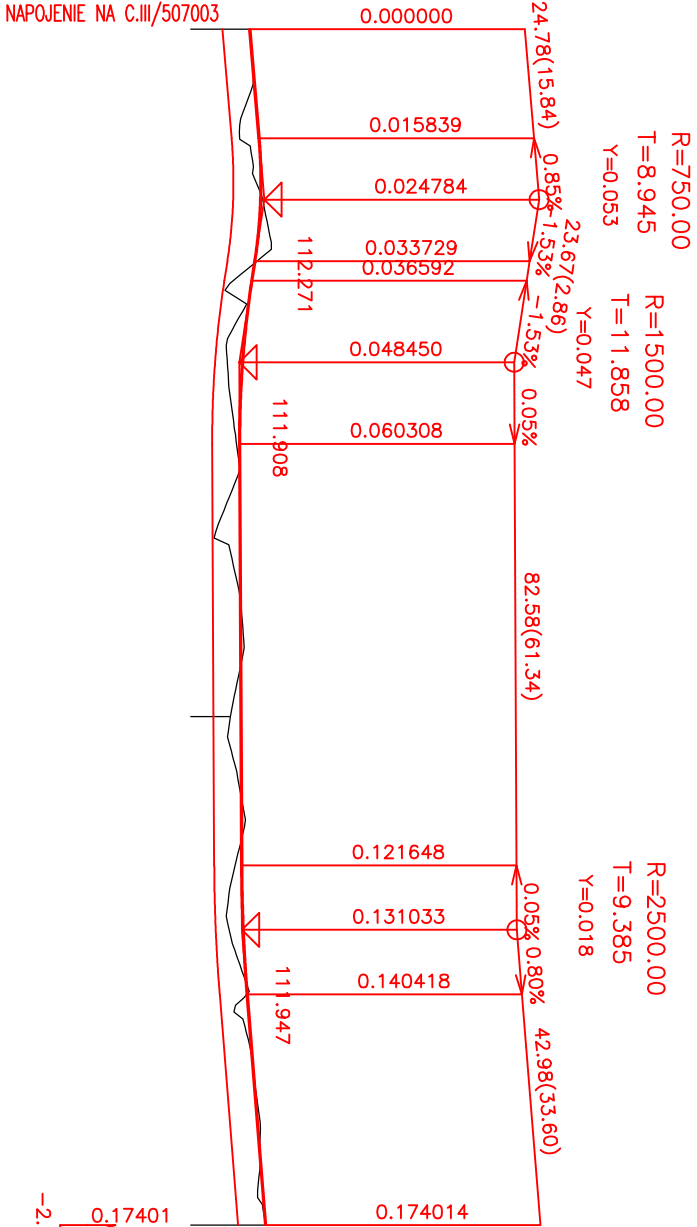
DRUH POZEMKOV
ÚZEM.EVIDENČ.JEDNOTKA
OKRES:
KRAJ :
DUN,STREDA
TRNAVSKÝ
TRNAVSKÝ
HORNÉ MÝTO

TRAMNÁTA PLOCHA
HORNÉ MÝTO



km0,193 007=KÚ NEMOTOR. KOM. PRE CYKLISTOV HORNÉ MÝTO 1.
SO 202-02 1.ÚSEK
NAPAJENIE NA C.III/507003

km0,000 000=ZÚ NEMOTOR. KOM. PRE CYKLISTOV HORNÉ MÝTO 1.
SO 202-02 2.ÚSEK
NAPAJENIE NA C.III/507003



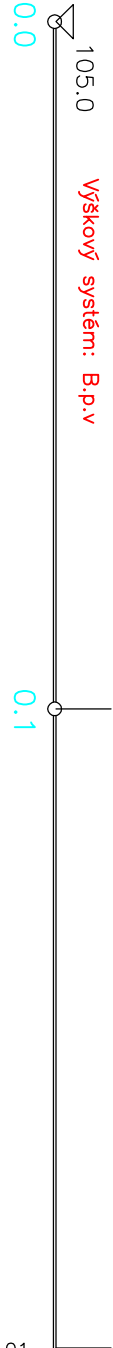
km0,174 014=KÚ NEMOTOR. KOM. PRE CYKLISTOV HORNÉ MÝTO 1.
SO 202-02 2.ÚSEK

KÓTY NIVELETY

KÓTY TERÉNU

POROVNÁVACIA ROVINA

STANIČENIE V km



SMEROVÉ POMERY

P=193.01

P=174.01

STADIONOVÝ SYSTÉM: S-JTSK

VÝŠKOVÝ SYSTÉM: Bp.v

HLAVNÝ INŽINIER PROJEKTU

Ing. ZOLTÁN PINTÉR

ZODPOVEDNÝ PROJEKTANT

Ing. PAVOL SEBOK

VERBAČOVÁ

LADISLAV MAJOR

GENERÁLNY PROJEKTANT

Ing. MARIÁN HUSÁR - ABIS, KOMARNO

MIKROREGION KLÁTOVSKÉ RAMENO

Ing. Pavol Sebok

Ing. Pavol Sebok

MIKROREGION KLÁTOVSKÉ RAMENO

Ing. Pavol Sebok

Ing. Pavol Sebok

Ing. Pavol Sebok

Ing. Pavol Sebok

MIKROREGION KLÁTOVSKÉ RAMENO

Ing. Pavol Sebok

Ing. Pavol Sebok

MIKROREGION KLÁTOVSKÉ RAMENO

Ing. Pavol Sebok

Ing. Pavol Sebok

MIKROREGION KLÁTOVSKÉ RAMENO

Ing. Pavol Sebok

Ing. Pavol Sebok

MIKROREGION KLÁTOVSKÉ RAMENO

Ing. Pavol Sebok

Ing. Pavol Sebok

202-02

B

202-02

POZDÍŽŇNÝ PROFIL

4

1:1000/1:100

1:1000/1:100