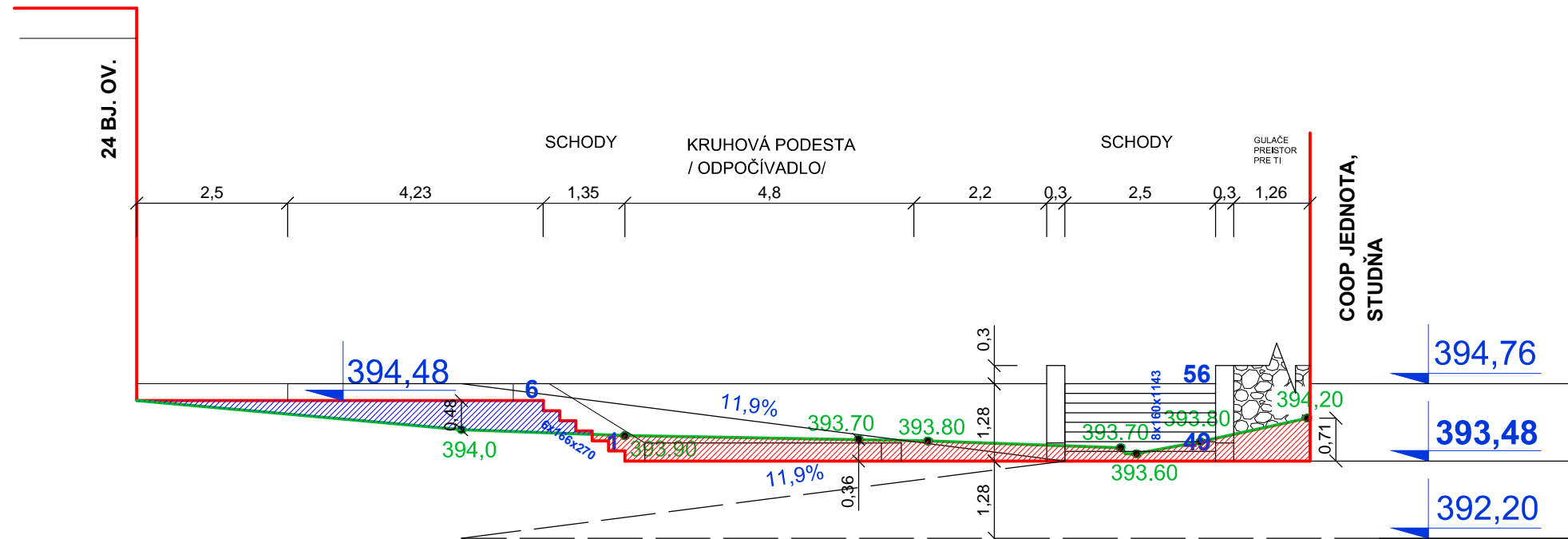



## PRIEČNE REZY 5-6

A3  
M 1:100





6



5



LEGENDA :

	<b>POVODNÝ TERÉN</b>
	<b>NÁVRH</b>
	<b>VÝKOP</b>
	<b>NÁSYP</b>

## POZNÁMKA

- DĹŽKY VÝSTUŽE KONTROLOVAŤ PRIAMO NA STAVBE
- VÝSTUŽ MŮROV BOLA NAVRHNUTÁ PODMIENEČNE KEĎŽE NEBOL IG PRIESKUM

Krytie je 45 mm

## Konstrukcia múrov

BETÓN STN EN 206-1 C25/30 - XF2(SK) - Cl 0,4 - Dmax 16 - S3

## Základy

BETÓN STN EN 206-1 C25/30 - XC2(SK) - CI 0,4 - Dmax 16 - S3  
OCEL' Fe B500 (10 505 (R))

DRUH DOKUMENTÁCIE : Projektová dokumentácia	NÁZOV DOKUMENTÁCIE : <b>Žilina - Hájik, pešia trasa V - Z</b>		Komplexnosť ID. : 010 15 Žilina tel. : 0903 501 445 e-mail : <a href="mailto:stavba@red.sk">stavba@red.sk</a>
STUPEN DOKUMENTÁCIE : Realizačná dokumentácia	NÁZOV STAVEBNÉHO OBJEKTU : <b>SO-01-1 a</b>		
VEREJNÝ OBSTARÁVATEL : Mesto Žilina	OBSAH VÝKRESU : <b>PRIEČNE REZY 5-6</b>		
ČÍSLO ZAKÁZKY :			
MIERKA : 1 : 100  FORMÁT : A3	AUTORE : ing.arch. Lubomír Kružel, ing.arch. Lubomír Kružel ml., ing.arch. Ivan Kružel		
DATUM VYDANIA 1.VÝKRESU : 21.8.2012	PROFESIA : Architektúra	Č. V. :	
	VYPRACOVAL : ing. arch. Ivan Kružel		