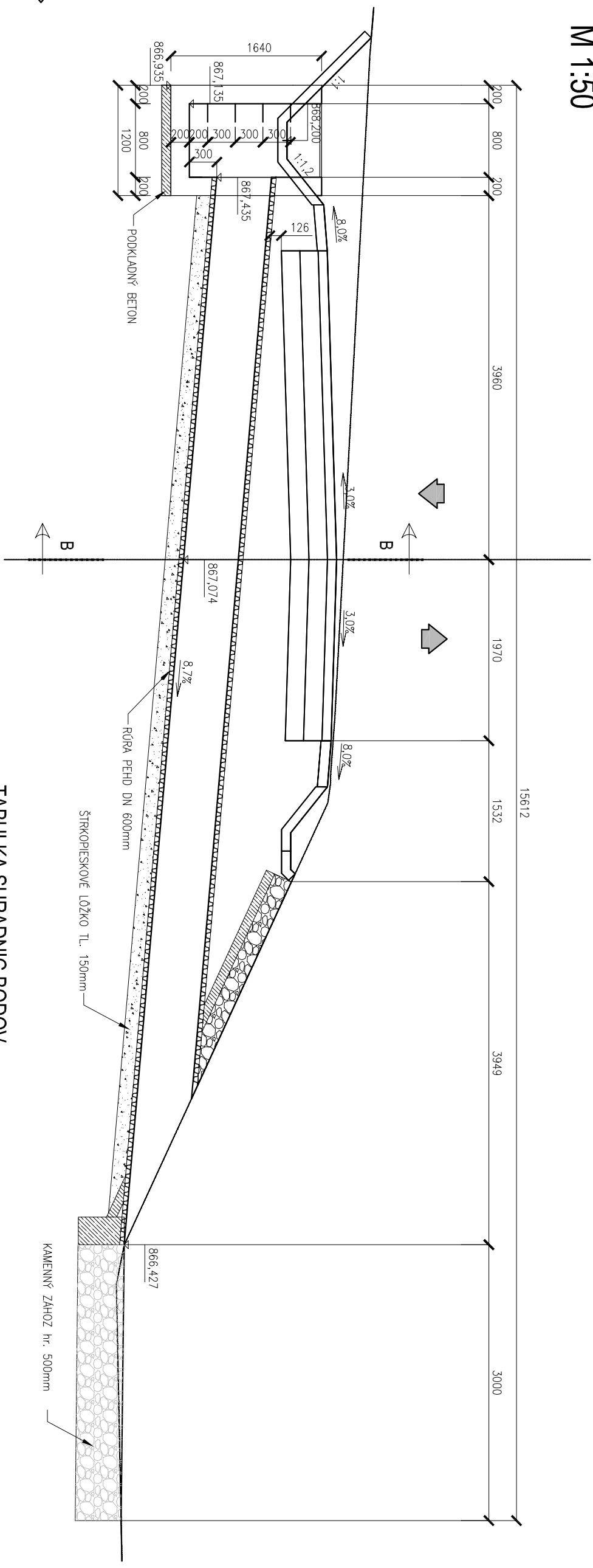
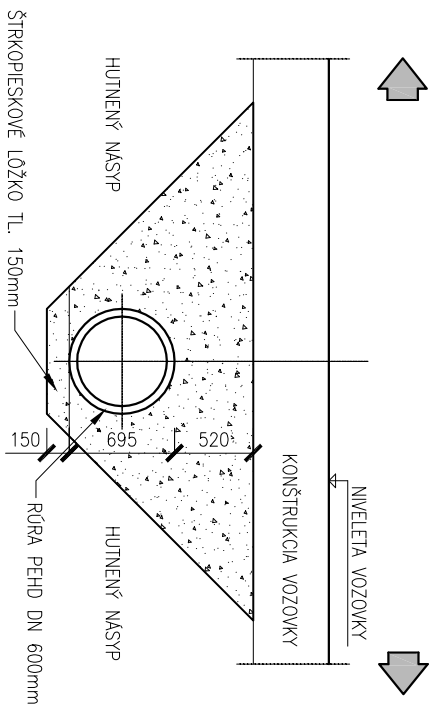


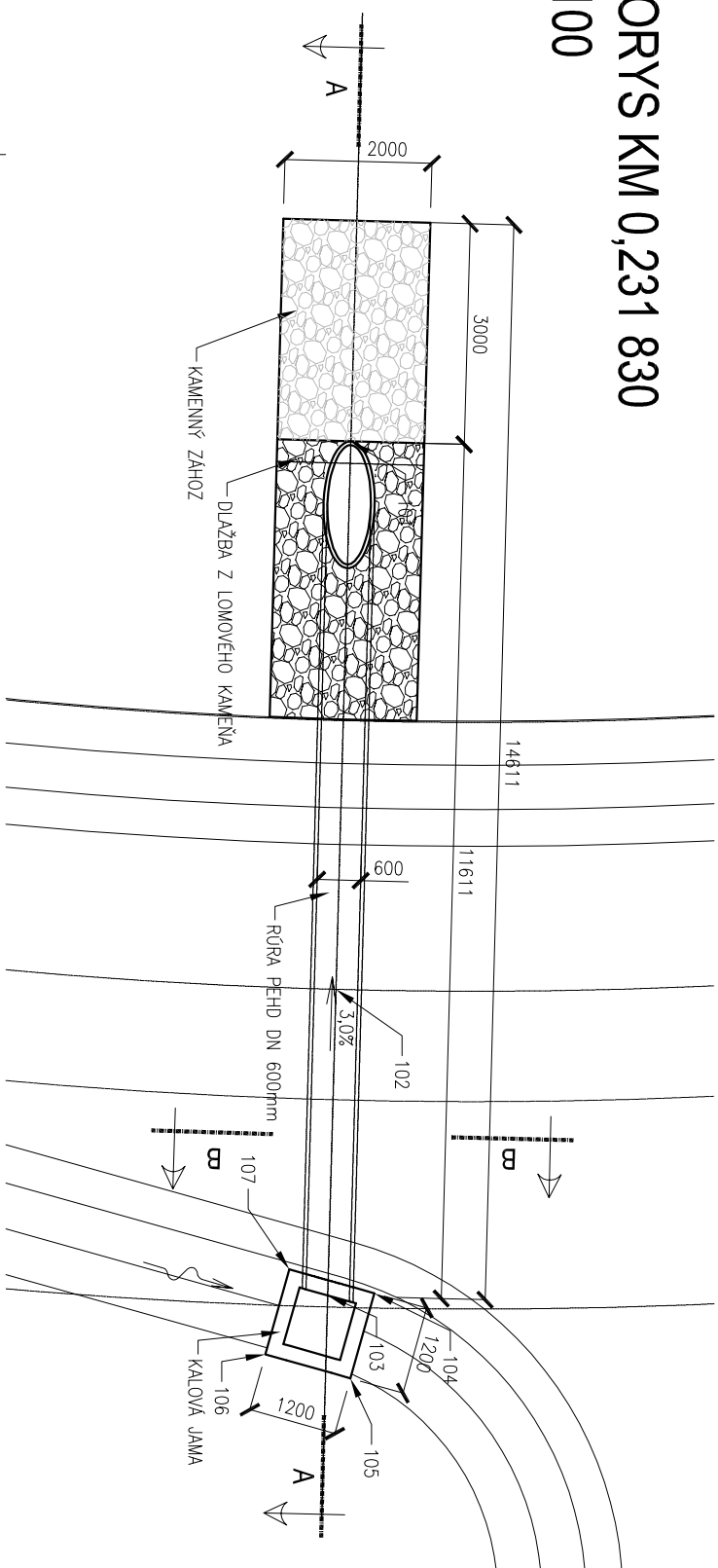
PRIEČNY REZ A-A KM 0,231 830  
M 1:50



# POZDÍŽNÝ REZ B-B M 1:50



PÔDORYS KM 0,231 830  
M 1:100



## TABULKA SURADNIC BODOV


Č. BODU	Y	X	Z	POZNÁMKA
101	378542,497	1175252,395	866,427	
102	378535,048	1175252,597	867,074	
103	378530,891	1175252,710	867,435	
104	378530,920	1175252,076	866,935	
105	378529,765	1175252,401	866,935	
106	378530,089	1175253,556	866,935	
107	378531,245	1175253,232	866,935	

# So 1

**POZNÁMKA:**

**PRED ZAHÁJENÍM STAVEBNÝCH PRÁČ JE NUTNÉ VYTÝČIŤ VŠETKY INŽINIERSKE SIETE ICH SPRÁVCAMI !!!**

ZÁKAZKA:

ZÁKAZKA:		<div> DAQE Slovakia s.r.o. Univerzitná 25, 010 08 Žilina +421 908 047 197 pilonaak@daqe.sk</div>	
OBJEKT:			
PRÍLOHA:			
INVESTOR: Štátne lesy TANAP-u, 059 60 Traťanská Lomnica č. 66		ČÍSLO ZÁKAZKY: 15-033L	
KRAJ: ŽILINSKÝ	OKRES: TVRDOSÍN	DÁTUM: 06/20/15	STUPEŇ: DSP/DRS
MANAŽÉR PROJEKTU:		MIERKA: 1:100.50	FORMÁT: 3x44
ING. MARTIN PITONÁK, PHD.		ČÍSLO PRÍLOHY: 09.2	SÚPRAVA:
NAVRIEHOV: VYPRACOVAL:			
ING. LUKÁŠ ROLKO			