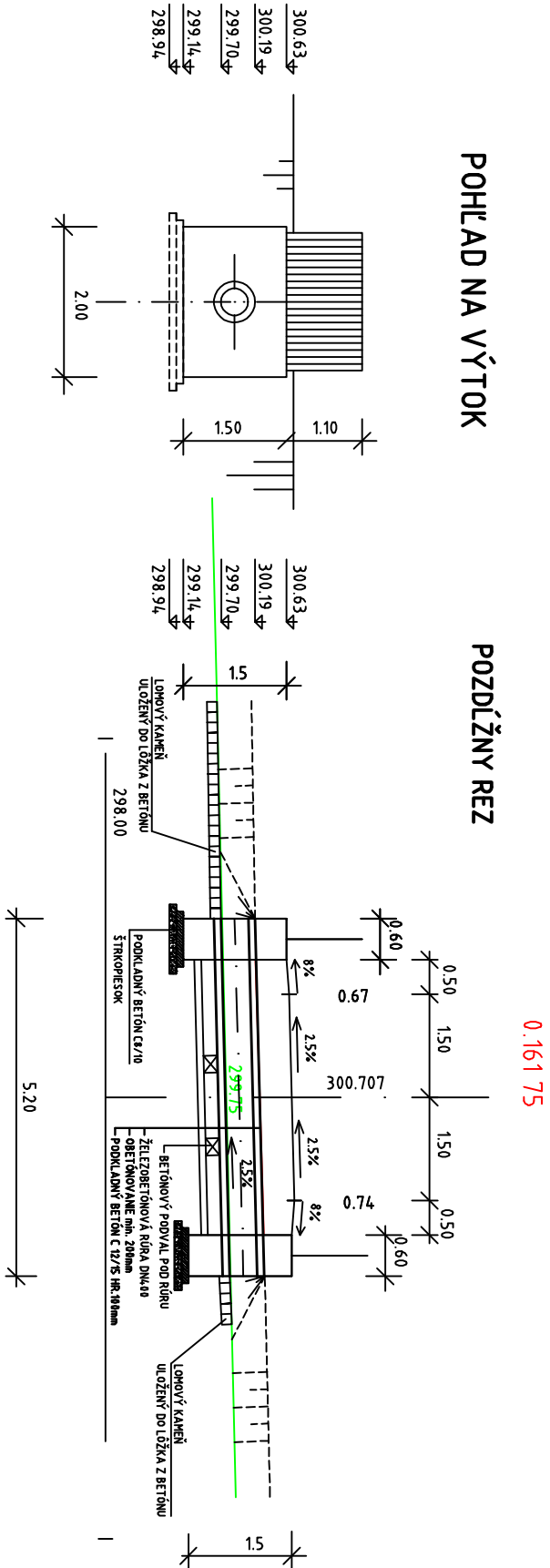


RÚROVÝ PRIEPUST DN400 v km 0.161753 CESTY 1-HJPCSC

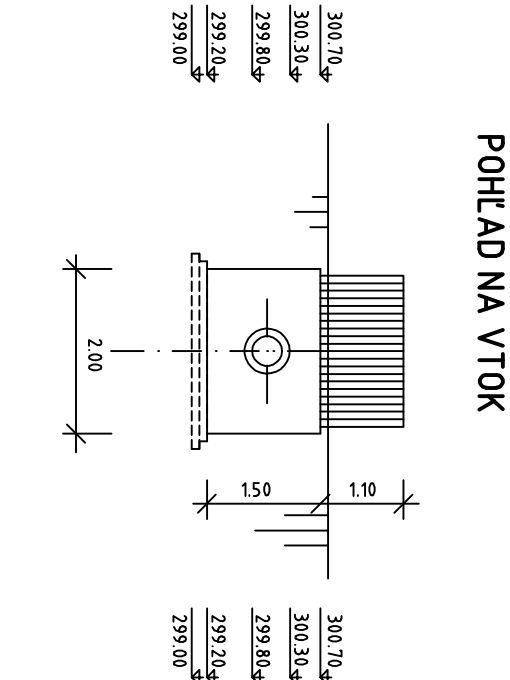
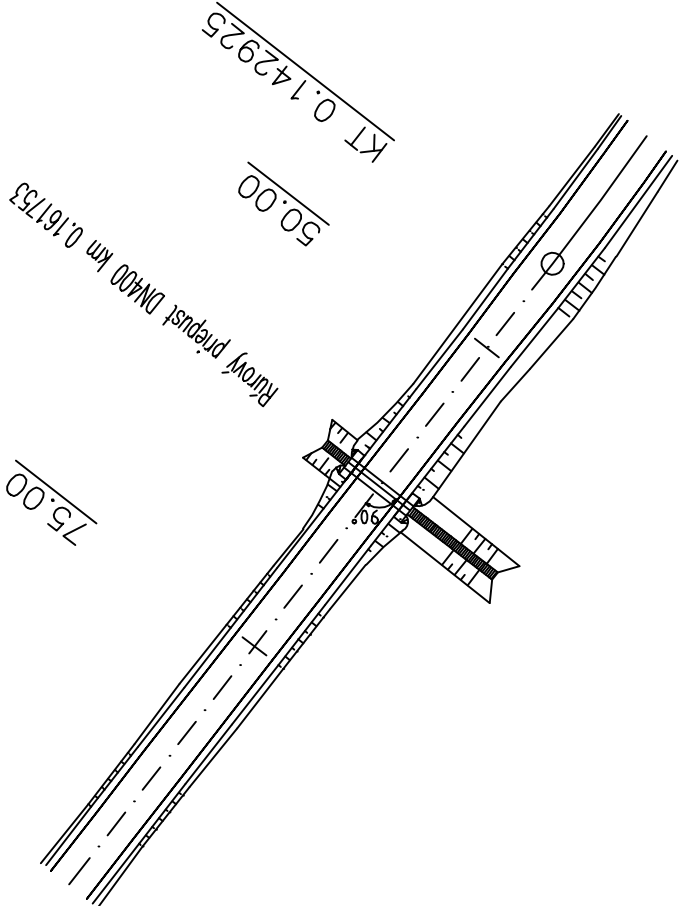
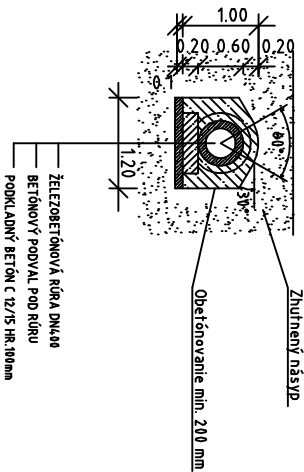
M1:100



ULOŽENIE BETÓNOVÉHO POTRUBIA

SITUÁCIA PRIEPUSTU

M = 1 : 500



Výškový systém: BpV

VEDÚCI PROJEKTU				Objednávateľ projektu: Geomer P.U. s.r.o. Rúžová dolina 29 921 09 Bratislava	
Ing. VOJTECH POLIAČIK					
ZODP. PROJEKTANT	PROJEKTANT	VYPRACOVAL			
Ing. RASTISLAV HRDLOVIČ	Ing. MARCEL MALÍČEK	Ing. MARCEL MALÍČEK			
INVESTOR	MINISTERSTVO PODHOSPODÁRSTVA SR, Dobrovitčova 12, 812 66 Bratislava				
OKRES	POVAŽSKÁ BYSTRICA	KRAJ	TREŇCIANSKÝ		
Názov:	PROJEKT POZEMKOVÝCH ÚPRAV				
Miesto:	k.ú. SLOPNÁ				
Názov ucelenej časti:	PLÁN SPOLOČNÝCH A VEREJNÝCH ZARIADENÍ A OPATRENÍ				
Názov stavby:	PROJEKTOVÁ DOKUMENTÁCIA SÚBORU STAVIEB SPOLOČNÝCH ZARIADENÍ A OPATRENÍ				
Objekt:	3. STAVBA : POĽNÁ CESTA 1–HJPCSC				
Obsah výkresu					MIERKA
RÚROVÝ PRIEPUST DN400 v km 0.161753					1:100, 500
					Č. VÝKRESU
					6

Tento projekt je spolufinancovaný