

DRUH POZEMKOV  
OBEČ. KATASTER  
OKRES: DOLNÝ KUBÍN  
KRAJ: ŽILINSKÝ

ŠTRKOVÁ CESTA	ŠTRKOVÁ CESTA
VÝŠŇ KUBÍN	

R = -500  
T = 13,19m  
Y = 0,17m

R = -150  
T = 5,81m  
Y = 0,11m

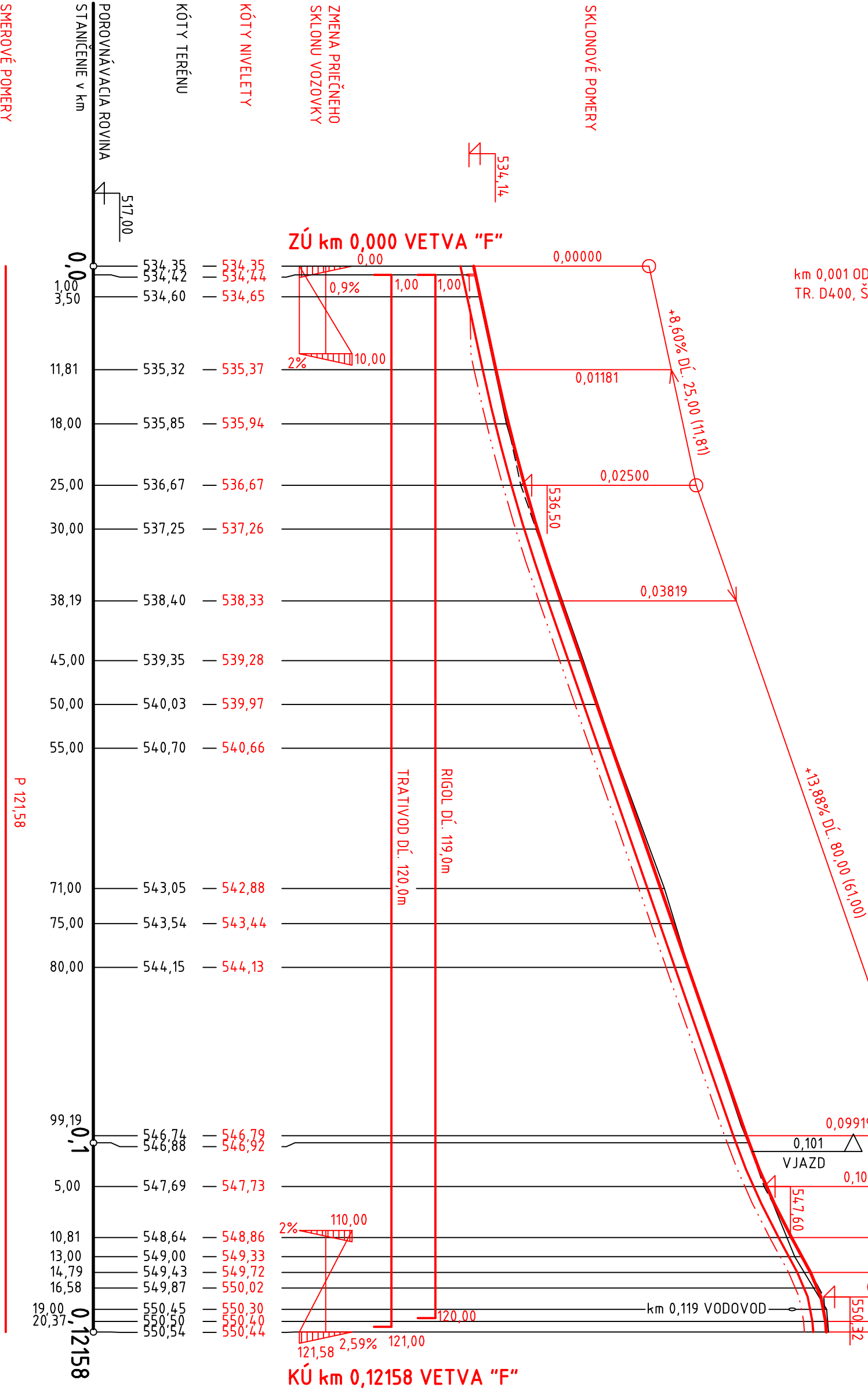
R = 30  
T = 2,79m  
Y = 0,13m

## VETVA "F"

## POZDÍŽNY PROFIL

M 1:500/200

km 0,001 ODVODŇOVACÍ ŽĽAB  
TR. D400, ŠÍRKA 200mm, DĹ. 9m



ZÚ 0,000

KÚ 0,12158





ZÚ km 0,000 VETVA "F"

KÚ km 0,12158 VETVA "F"

### POZNÁMKA :

PRED ZAHÁJENÍM ZEMNÝCH PRÁC JE ZO STRANY INVESTORA NUTNÉ VYTÝČŤ VŠETKY  
PODZEMNÉ VEDENIA! PODZEMNÉ VEDENIA JE NUTNÉ OBNAZIŤ RUČNE KOPANÝMI SONDAMI.

Výškový systém : BaIt p.v.

HLAVNÝ INŽ. PROJEKTU :	ZODPOVEDNÝ PROJEKTANT :	VYPRACOVAL :	 Ing. Iveta OTTOVÁ 026 01 Vyšný Kubín 234 iveta.ottova@gmail.com	
ING. OTTOVÁ 	ING. OTTO 	ING. OTTO 		
MIESTO STAVBY : VYŠNÝ KUBÍN				
INVESTOR : OBEČ VYŠNÝ KUBÍN				
STAVBA :	FORMÁT :			3 A4
VYŠNÝ KUBÍN. REKONŠTRUKCIA MIESTNYCH KOMUNIKÁCIÍ.	DATUM :			APRIL 2009
	ÚČEL :			PpSP
	ZÁK.ČÍSLO :			09 - F141 - 800
OBJEKT : SO-06 MIESTNA KOMUNIKÁCIA - IBV SKALKY - VETVA "F"	MIERKA :			1 : 500/200
OBŠAH VÝKRESU :	POZDÍŽNY PROFIL - VETVA "F"			ČÍSLO VÝKRESU : <b>3.</b>