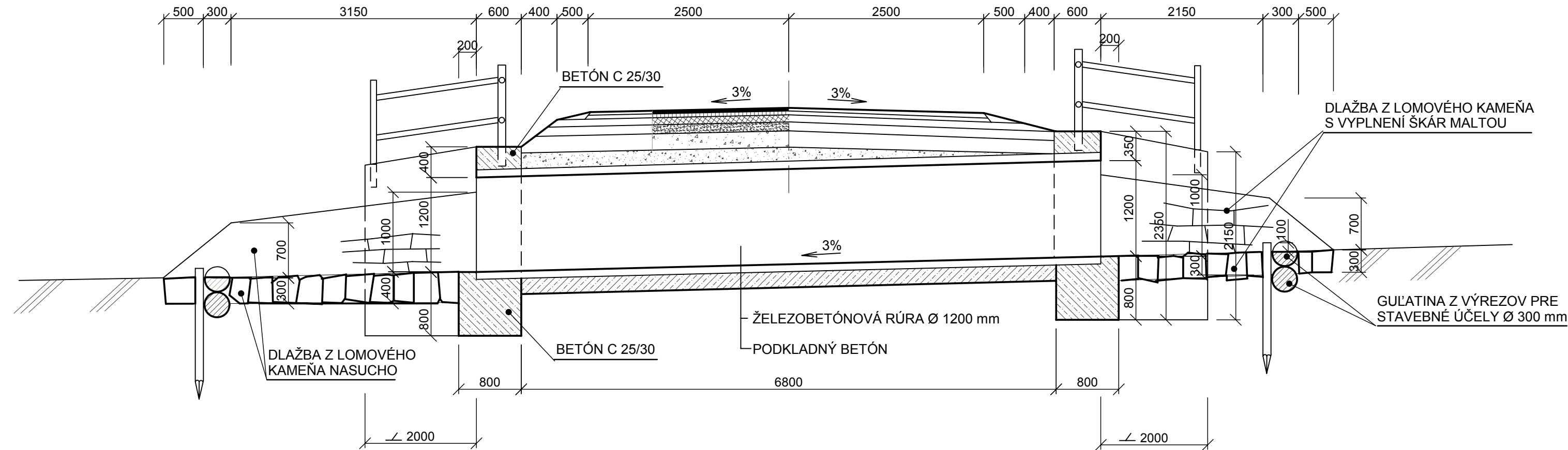


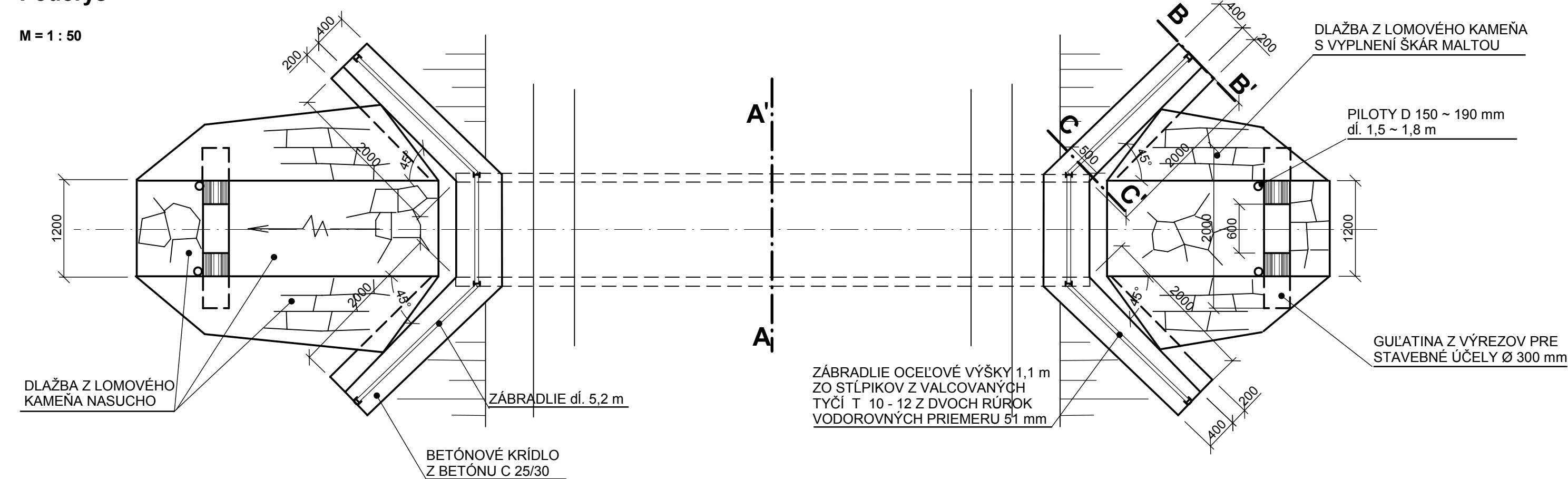
**Rúrový priepust DN 1200 mm v km 0,657 dĺ. 8,0 m**

**M = 1 : 50**



# Pôdorys

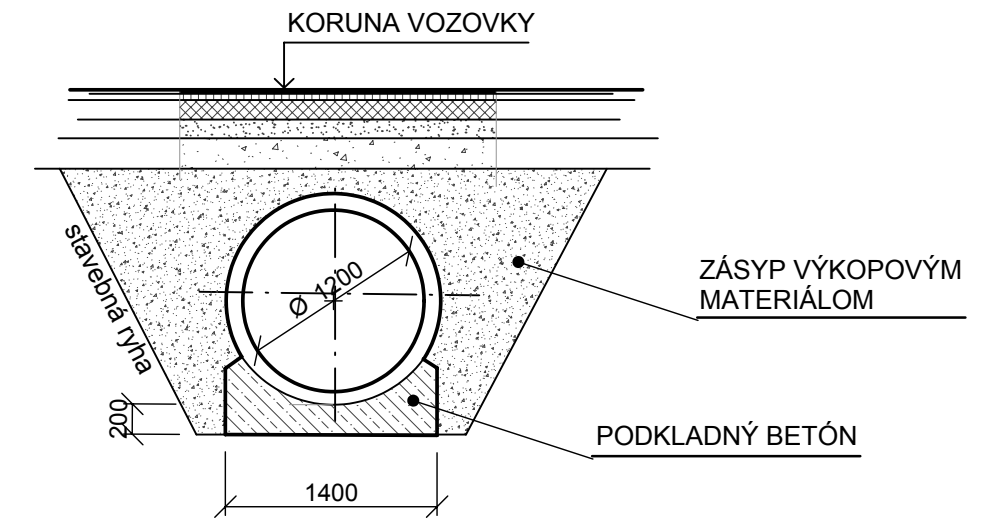
**M = 1 : 50**



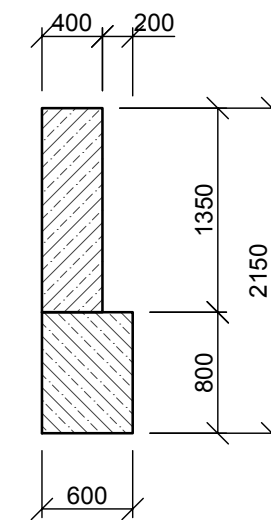
## Uloženie železobetónovej rúry

**M = 1 : 50**

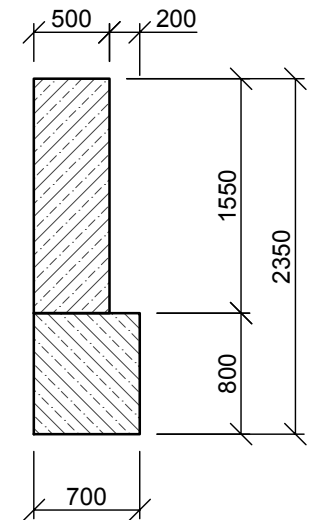
**Rez : A - A'**



**Rez : B - B'**



**Rez : C - C'**



Projekt stavby						ZVÄZOK Č.			
HLAVNÝ PROJEKTANT		ING. GRÉK		VYPRACOVAL					
ZODPOVEDNÝ PROJEKTANT		ING. GRÉK, ING. PÁV		GRÉKOVÁ					
INVESTOR		Pozemkové spoločenstvo, URBÁR Ďurďové, 018 22 Ďurďové							
MIESTO STAVBY		k.ú. ĎURĎOVÉ		PARCEL. ČÍSLO 759					
OKRES		POVAŽSKÁ BYSTRICA		KRAJ TRENČIANSKY		KLASIFIKÁCIA STAVBY			
						2	1	1	2
NÁZOV STAVBY						DÁTUM		08/2015	
Protipožiarna lesná cesta ĎURĎOVÉ						MIERKA		1: 50, 1: 10	
						STUPEŇ		PSP, RS	
OBSAH VÝKRESU						ČÍSLO VÝKRESU			
Rúrový priepust DN 1200 mm s betónovými čelami						8.			