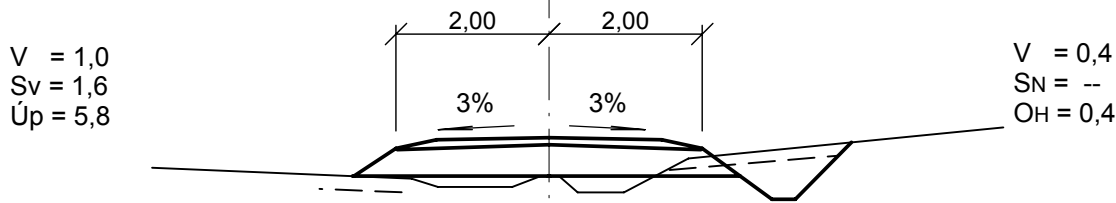


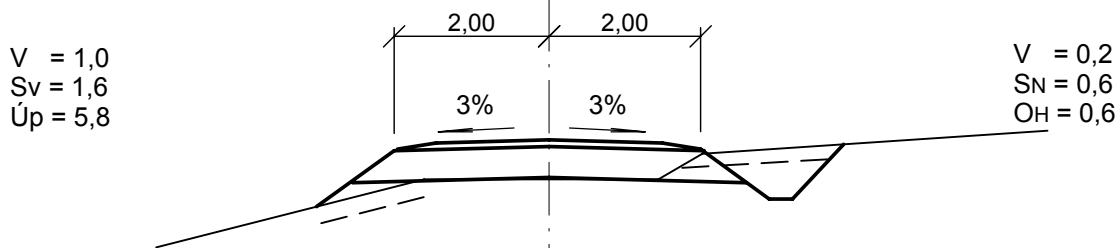
Priečné rezy cesty

M 1: 100

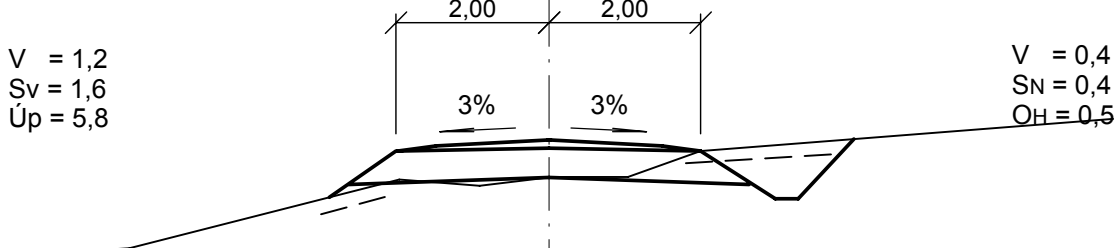
1 - km 0+015



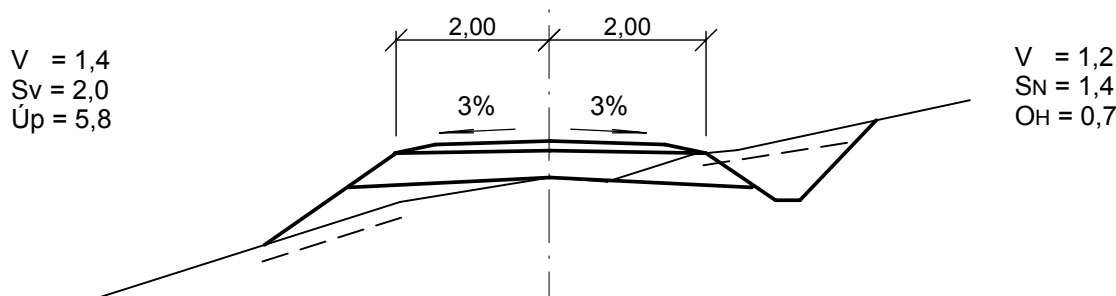
2 - km 0+090



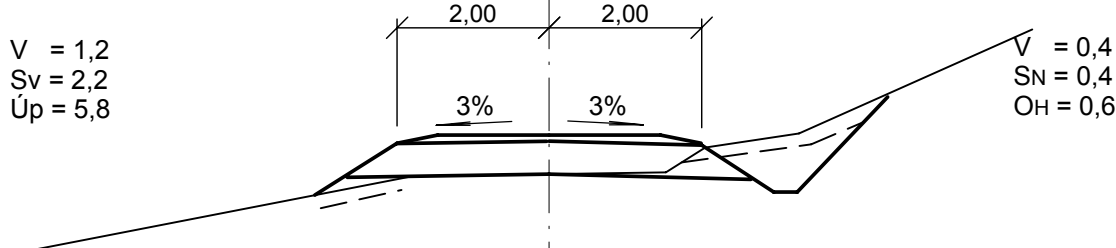
3 - km 0+150




4 - km 0+163



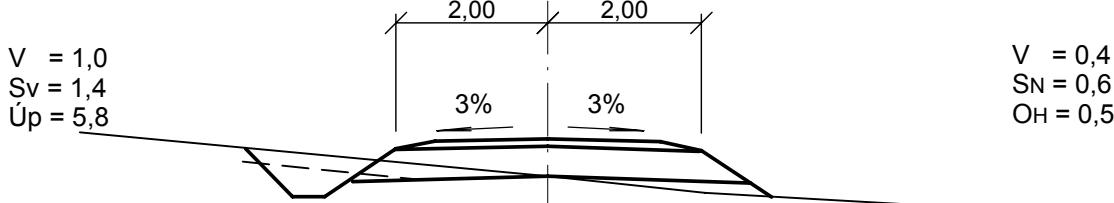
5 - km 0+344



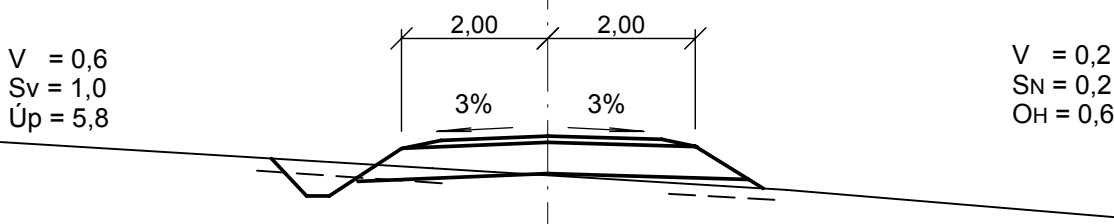
6 - km 0+515



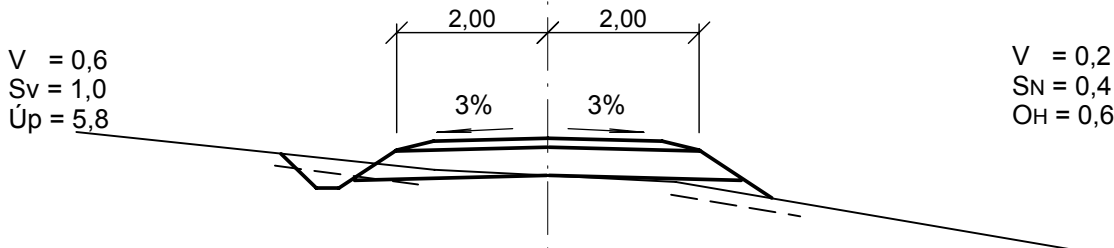
7 - km 0+675



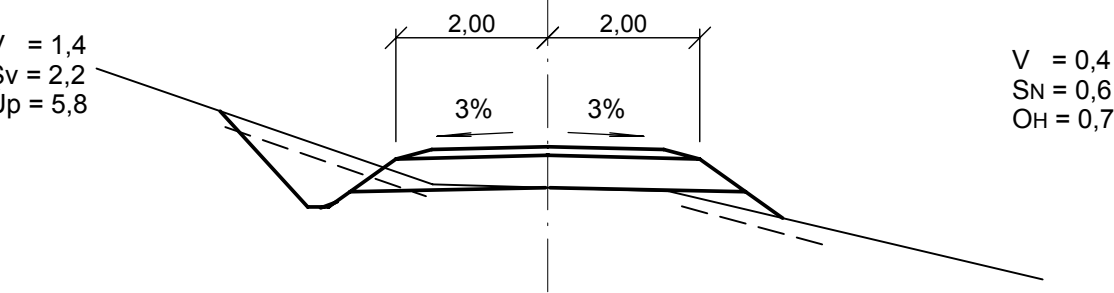
8 - km 0+808



9 - km 0+872



10 - km 0+926



Projekt stavby						ZVÁZOK Č.							
HLAVNÝ PROJEKTANT		ING. GRÉK		VYPRACOVAL  GRÉKOVÁ									
ZODPOVEDNÝ PROJEKTANT		ING. GRÉK, ING. PÁV											
INVESTOR				Pozemkové spoločenstvo, URBÁR Ďurďové, 018 22 Ďurďové									
MIESTO STAVBY		k.ú. ĎURĎOVÉ		PARCEL. ČÍSLO		759							
OKRES		POVAŽSKÁ BYSTRICA		KRAJ		TREŇCIANSKY				KLASIFIKÁCIA STAVBY			
						2		1		1		2	
NÁZOV STAVBY						DÁTUM		08/2015					
Protipožiarna lesná cesta ĎURĎOVÉ						MIERKA		1: 100					
						STUPEŇ		PSP, RS					
OBSAH VÝKRESU						ČÍSLO VÝKRESU		6.					
Priečne rezy cesty													