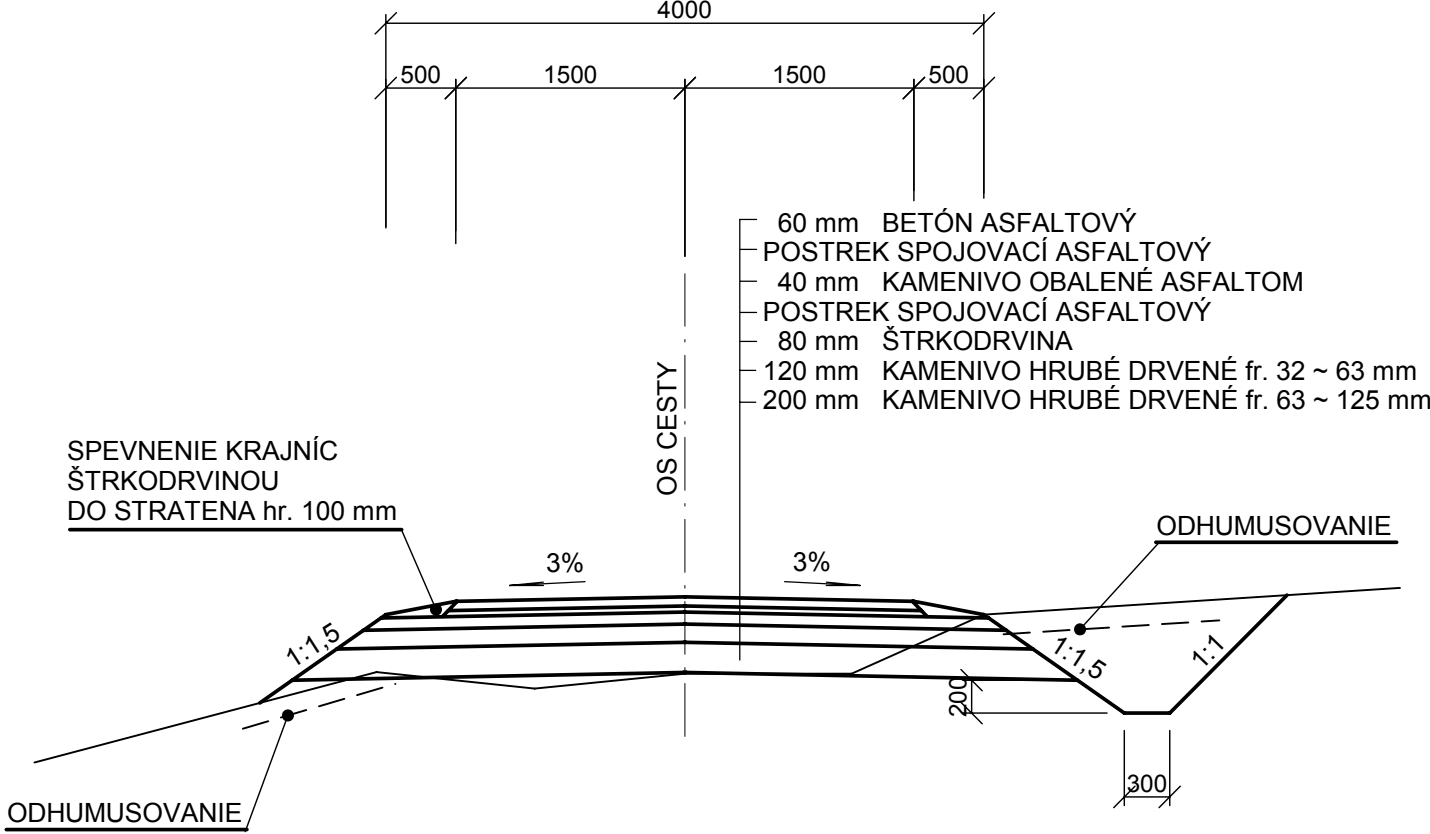


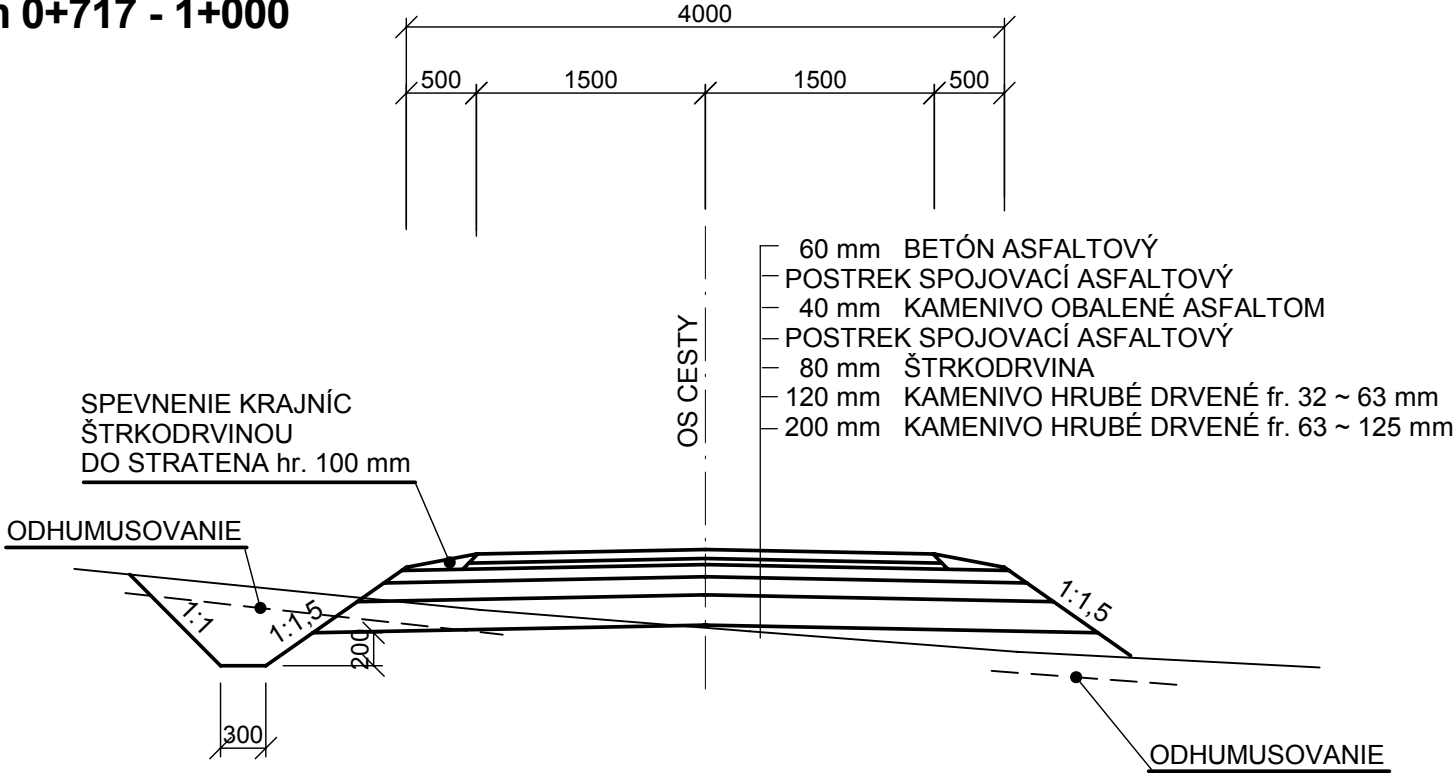
Vzorové priečne rezy cesty

M 1: 50

km 0+000 - 0+640



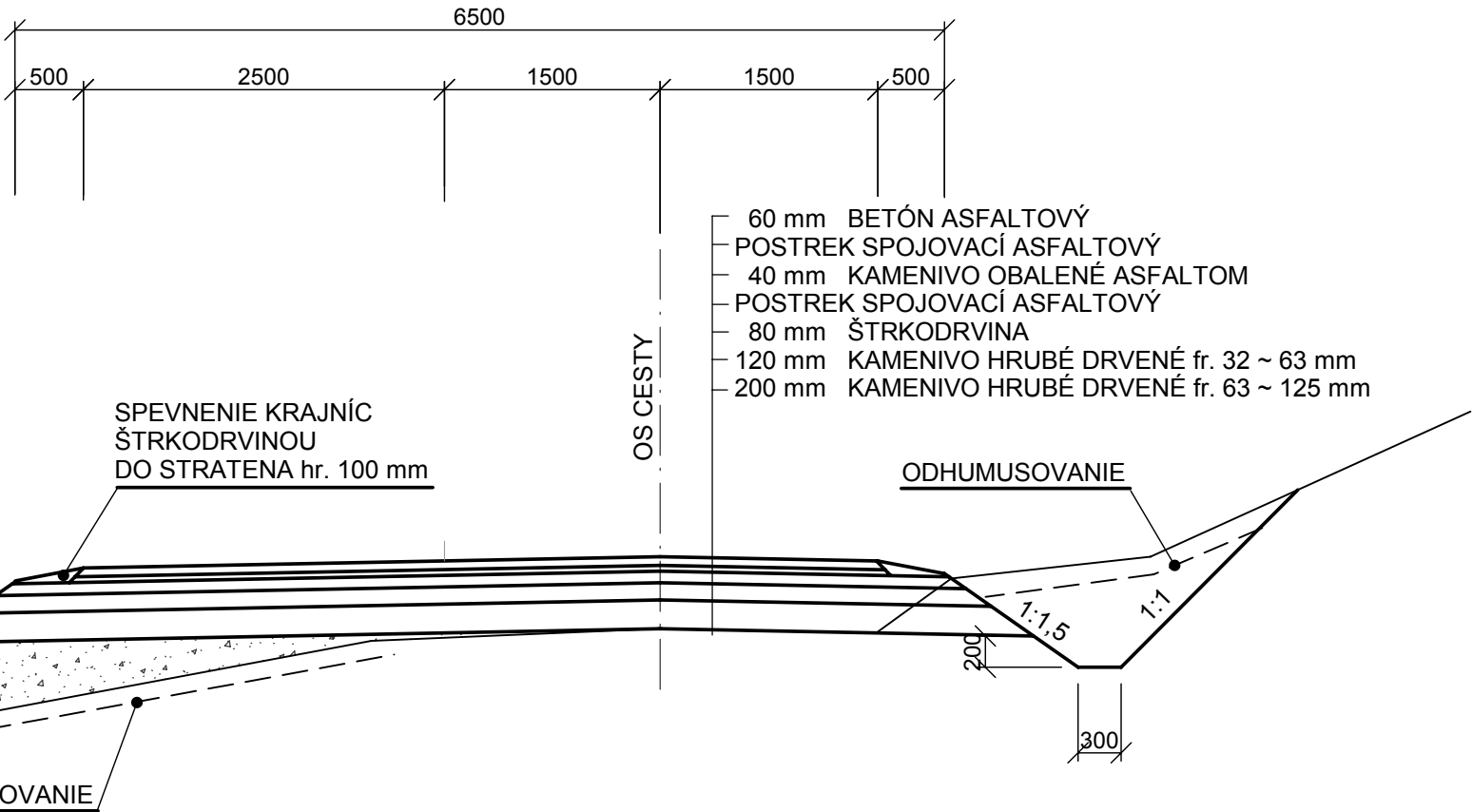
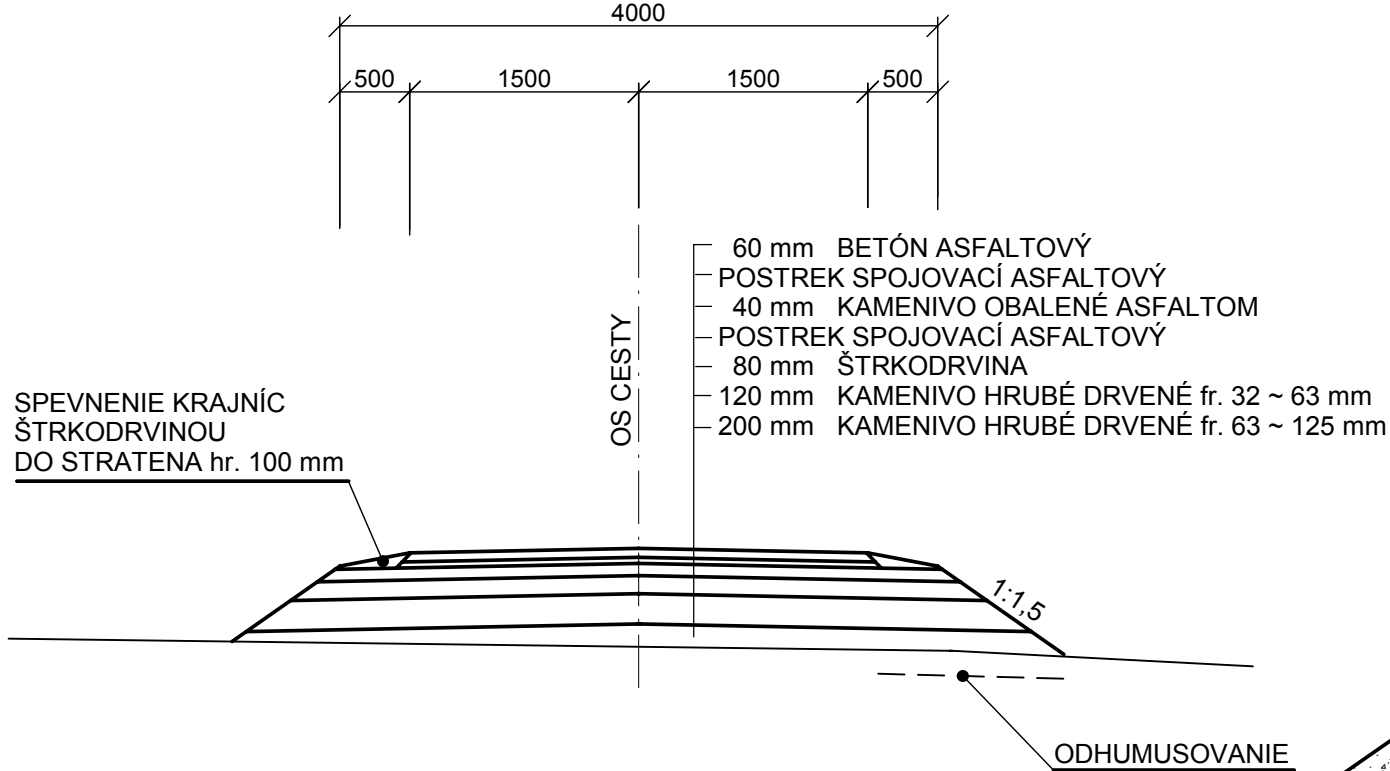
km 0+717 - 1+000



Výhybňa km 0+047 užitočná dĺ. 10,0 m; užitočná š. 2,5 m

Výhybňa km 0+270 užitočná dĺ. 20,0 m; užitočná š. 2,5 m

km 0+640 - 0+717



Projekt stavby						ZVÄZOK Č.									
HLAVNÝ PROJEKTANT		ING. GRÉK		VYPRACOVAL  GRÉKOVÁ											
ZODPOVEDNÝ PROJEKTANT		ING. GRÉK, ING. PÁV													
INVESTOR				Pozemkové spoločenstvo, URBÁR Ďurďové, 018 22 Ďurďové											
MIESTO STAVBY		k.ú. ĎURĎOVÉ		PARCEL. ČÍSLO 759											
OKRES		POVAŽSKÁ BYSTRICA		KRAJ		TRENČIANSKY				KLASIFIKÁCIA STAVBY					
						2		1		1		2			
NÁZOV STAVBY  Protipožiarna lesná cesta ĎURĎOVÉ						DÁTUM		08/2015							
						MIERKA		1: 50							
						STUPEŇ		PSP, RS							
OBSAH VÝKRESU						Vzorové priečne rezy						ČÍSLO VÝKRESU		5.	