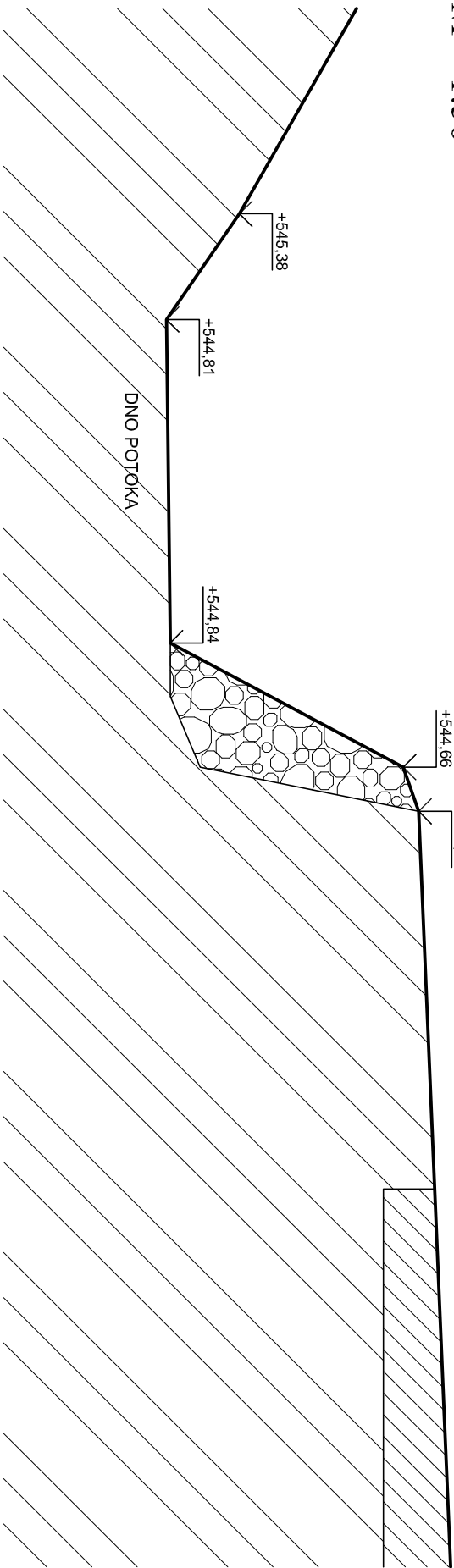


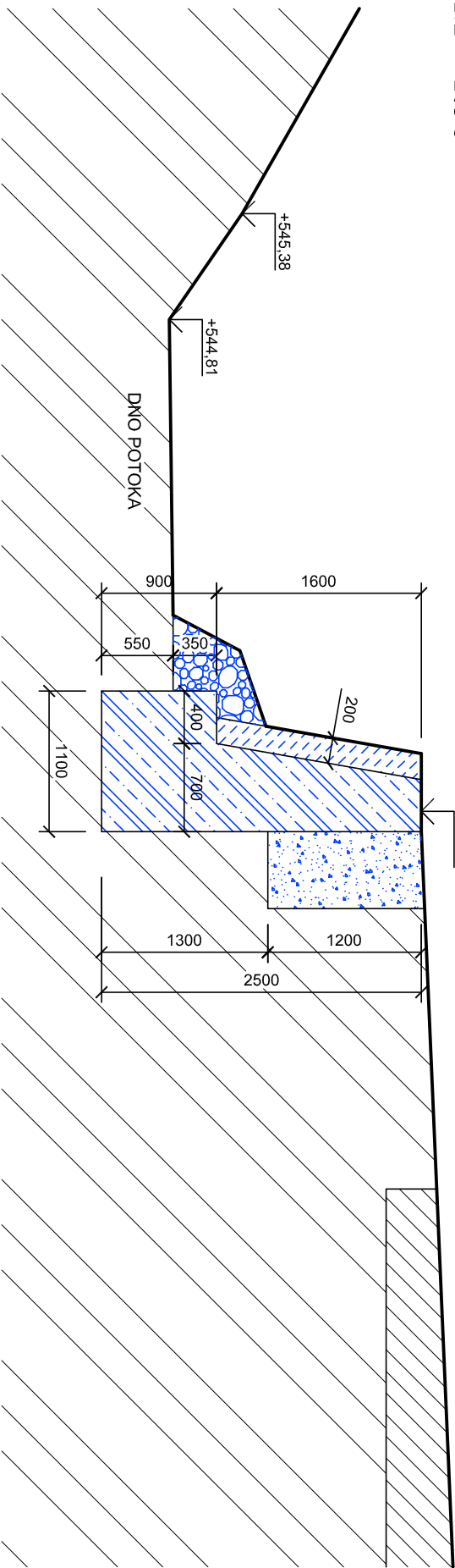
REZ F-F' - STARÝ STAV  
M = 1:50



LEGENDA MATERIÁLOV


- PŮVODNÝ KAMENNÝ OPORNÝ MŮR
- PŮVODNÝ OCHRANNÝ VAL Z LOMOVÉHO KAMENĚA
- SKLADBA ASFALTOVEJ CESTY
- RASTLÝ TERÉN
- NOVÉ ŽELEZOBETONOVÉ KONŠTRUKCIE
- NOVÝ OCHRANNÝ VAL Z LOMOVÉHO KAMENĚA
- ZÁSYP VÝKOPU
- LÍCOVÁ KAMENNÁ OBMUROVKA OPORNÉHO MŮRA

REZ F-F' - NOVÝ STAV  
M = 1:50



- POZNÁMKA:**
- NOVÝ OPORNÝ MŮR JE BETONOVÝ MONOLITICKÝ S VÝSTUŽOU Z OCELOVEJ KARI SIETE. LÍC MŮRA TVORÍ KAMENNÁ OBMUROVKA. ODKOP ZA MŮROM PO BETONÁŽI ZÁSYPAT VYTÁŽENOU ZEMLINOU A ZHUTNIŤ.
  - PĀTU ZÁKLADU OBSYPAT OCHRANNÝM VALOM Z LOMOVÉHO KAMENĚA.
  - VŠETKY ROZMERY OVERIŤ NA STAVBE.
  - PRE DETAILY VIĎ VÝKRES DETAILOV A VÝSTUŽE.

**CELKOVÁ DĹŽKA SEKTORU "F" - 8,4 m**

Autor návrhu		Ing. P. Foltá		
Projektant stavby	Ing. P. Foltá	Zodpovedný projektant	Ing. Ladislav Hnidiak	
Vypracoval	Ing. P. Foltá; Ing. J. Cebuliak			
Stavbník	Obec HRANIČNÉ; OcÚ Hraničné 91; 065 22 Mníšek n. Popradom			
Miesto stavby	HRANIČNÉ			
Názov stavby	Protipovodňové úpravy v obci Hraničné			
	Parcela	intravilán obce Hraničné		
Objekt	SO - 03 - Ľavobrežná oporná stena potoka Eliášovka - úsek 2			
Obsah	Sektor F, rez F-F'			
Časť	Stavebné a architektonické riešenie			