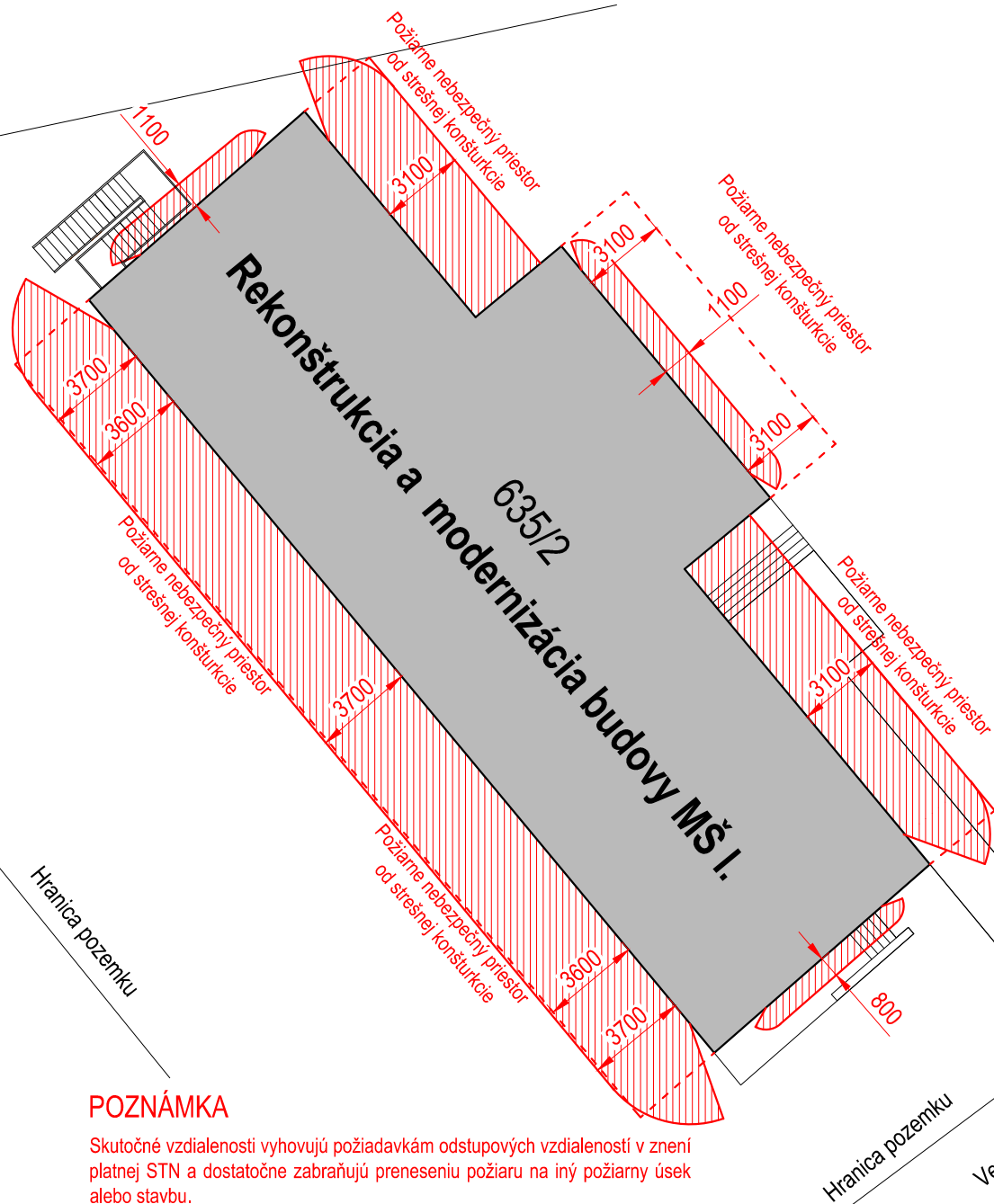


636

635/1



POZNÁMKA

Skutočné vzdialenosti vyhovujú požiadavkám odstupových vzdialeností v znení platnej STN a dostatočne zabraňujú preneseniu požiaru na iný požiarne úsek alebo stavbu.


Odborné miesto (podzemný hydrant) musí mať hydrostatický pretlak najmenej 0,25 MPa. K odborným miestam ako aj ďalším zariadeniam na hasenie vodou musí byť zabezpečený voľný prístup. Odborné miesto sa musí nachádzať mimo požiarne nebezpečného priestoru. Všetky zariadenia musia byť označené v zmysle platných vyhlášok a noriem. V prípade chýbajúcich označení je potrebné tieto označenie doplniť.

LEGENDA ZNAČENIA

Odstupová vzdialenosť od stavby



Podzemný hydrant, umiestnený na trase vodovodnej prípojky vedenej k posudzovanej stavbe, MIMO POŽIARNE NEBEZPEČNÉHO PRIESTORU, maximálne však 80 m od stavby!




POZNÁMKA:

V prípade akýchkoľvek zmien, doplnkov, alebo nejasností, je nutné kontaktovať autora tohto projektu!

Zmeny v rámci projektovej dokumentácie je možné vykonávať len na základe autorovho písomného súhlasu! Akékoľvek zmeny, doplnky, prekresľovanie, alebo rozmnožovanie tejto dokumentácie je v zmysle autorského zákona, bez súhlasu autora projektu NEPRÍPUSTNÉ!

Táto projektová dokumentácia je určená pre stavebné povolenie a môže byť použitá výhradne na realizáciu posudzovanej stavby!

Pečiatka:	Projektant : Ing. Lucia ČEKANOVÁ			Ing. Martin LOPUŠNIAK, PhD. Národná trieda 51, Košice tel. 0907 921 130 martin.lopusniak@gmail.com
	Autor : Ing. Martin LOPUŠNIAK, PhD., Ing. Róbert LEŠKO			
	Kreslil : Ing. Róbert LEŠKO			
	Investor : obec RASLAVICE			
	Akcia :			
Rekonštrukcia a modernizácia Obnova budovy budovy MŠ I.		Dátum	11 / 2013	
		Stupeň PD :	projekt pre stav. povol.	
		Mierka :	1:250	
		Formát :	1 X A4	
Miesto : Raslavice			Zákazkové č. :	Z 14413
Profesia : Protipožiarna bezpečnosť	Parcela: 635/1	Archívne č. :		A 10913
Obsah výkresu :			Číslo výkresu :	PO - 1
Situácia s vyznačením odstupových vzdialeností				