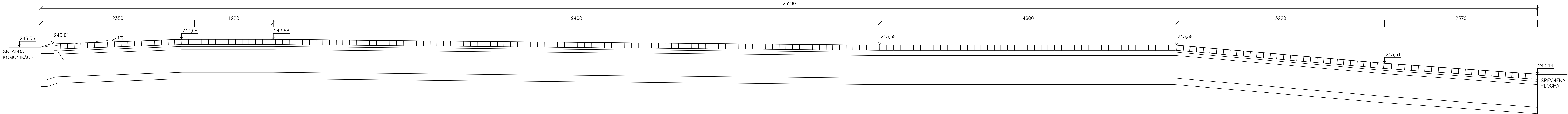
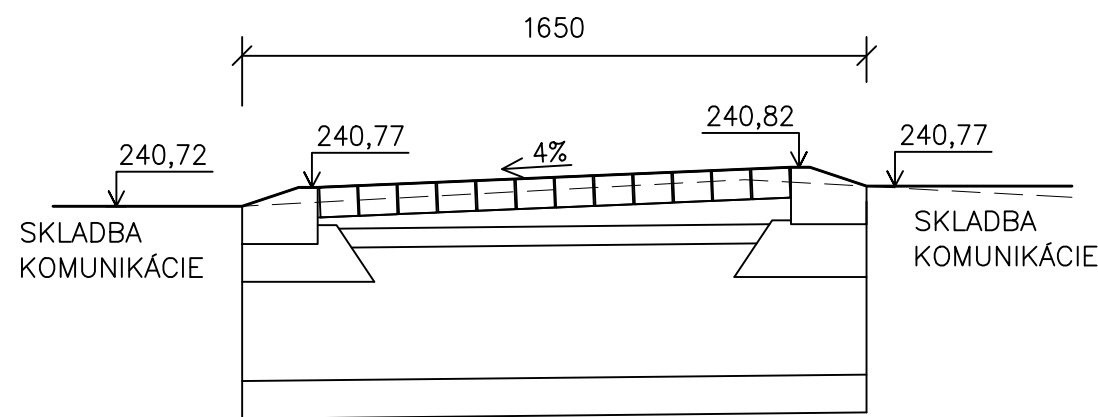


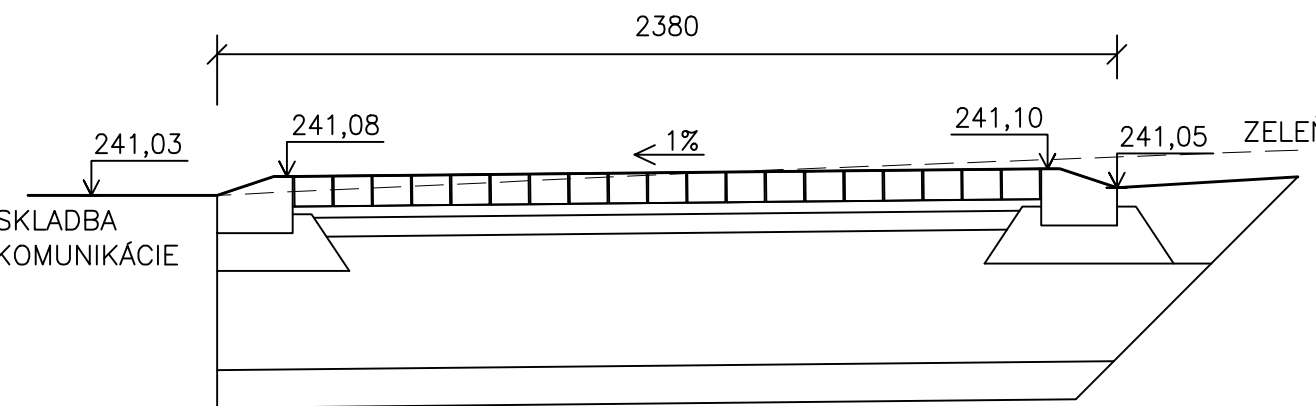
REZ VETVA B – 0,31 km



REZ VETVA A – 0,04 km



REZ VETVA B – 0,042 km



PRED ZAČIATKOM VÝKOPOVÝCH PRÁČ INVEŠTOR ZABEZPEČÍ VYTÝČENIE
VŠETKÝCH PODZEMNÝCH INŽINIERSKÝCH SIETÍ V ZÁUJMOVOM ÚZEMÍ.

AKCIA Rekonštrukcia chodníkov - ulica Školská a Pionierov
LOKALITA k.ú. Hliník nad Hronom, parc. č. C-KN 1510/1,1526,1534,560/2,560/3,561,562,563/1,568,958/1
okr. Žiar nad Hronom

STAVEBNÍK Obec Hliník nad Hronom, Železničná 320, 966 01 Hliník nad Hronom

PROFESIA Architektonické a stavebné riešenie

AUTOR	ZODPOVEDNÝ PROJEKTANT	VYPRACOVAL
Oto Kleiman	Ing.arch.Mária Drblíková	Oto Kleiman

STUPEŇ PD DSP MIERKA 1:20 DÁTUM jún 2015

FORMÁT 6 x A4 č. ZÁKAZKY A1503 č. VÝKRESU A1503-DSP-V-06

NÁZOV VÝKRESU CHARAKTERISTICKÉ REZY

Firma ARCHITEKT DĚ, s.r.o. je majiteľom autorských práv na tento projekt. Kopírovanie, alebo použitie projektu pre iný účel, alebo stupeň ako bol spracovaný je možné len s jej súhlasom.

