












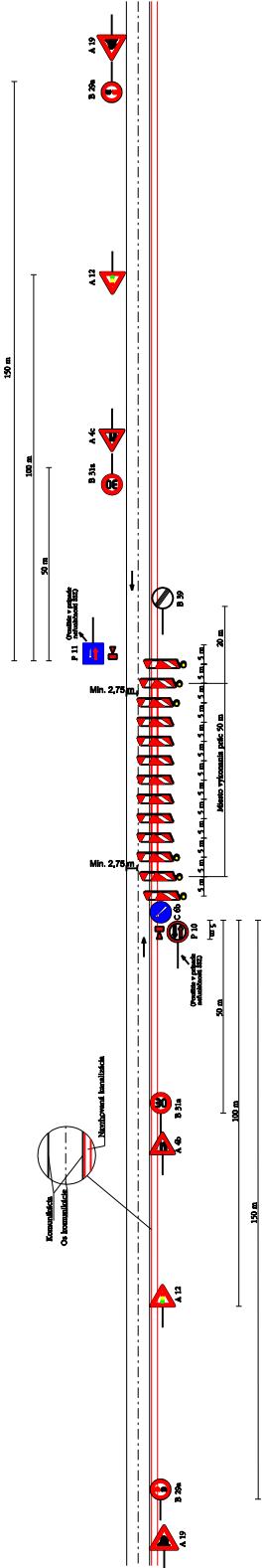



Rozpis potrebných značiek DZ	
Názov značky	
	A10 - Práca na ceste
	B20a - Zlúčenie prúdidiel
	A12 - Svetelné signály
	A4b - Zlúčenie vozovky zprava
	A4c - Zlúčenie vozovky zľava
	B31a - Najvyššie dovolené rýchlosti 30 km/hod.
	P10 - Predchod pre protiidúce vozidlá
	Svetelné signalizácie - Semafór
	C6b - Príkazný smer obchádzania vľavo
	Z4a - Smernosť dosiať ľavé
	Výstražný svetlom - blikajú
	P11 - Predchod pred protiidúci vozidlami
	B30 - Konec vlečných zrážok

Modul dočasného dopravného značenia počas realizácie chodníka na úseku 50 m



Súradnicový systém: S-JTSK			Výškový systém: BPN		
<div></div>					
ZODPOV/PROJ.:	VYPRACOVAL:	KRESLIL:	PROJEKTOVANIE EKOLOGICKÝCH, VODOHOSP. A INŽINIERSKÝCH STAVIEB		
Ing. Belic <i>fbel</i>	Ing. Galčík	HP DesignJet 500			
INVESTOR: Obec Gemerská Ves 108, 982 62 Gemerská Ves			ING. JÚLIUS BELIC POZNÁ Č. 102, BANSKÁ BYSTRICA		
AKCIA: Pravostranný chodník pri komunikácii 532 - - Gemerská Ves			ZAK. ČÍSLO: 01/12		
KÚ: Gemerská Ves - 814 954			DÁTUM: 02/2012		
OBSAH:			DRUH DOK.: PSK M 1:1000		
Modul dočasného dopravného značenia			ČÍSLO PRÍLOHY		ČÍSLO KÓPIE
			10		