

ÚZEMIE  
POVRCH ÚZEMIA

VZDIALENOSŤ ŠACHŤET  
NÁZVY ŠACHŤET

Pozdĺžny profil VETVA "A"

MERÍTKO 1:250/100

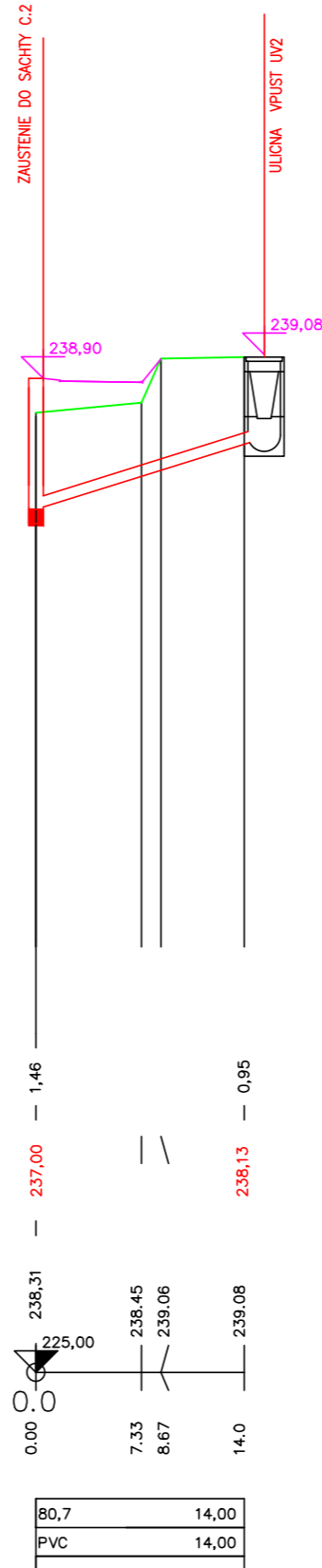
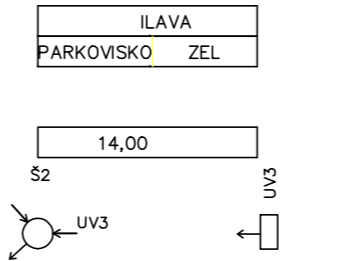
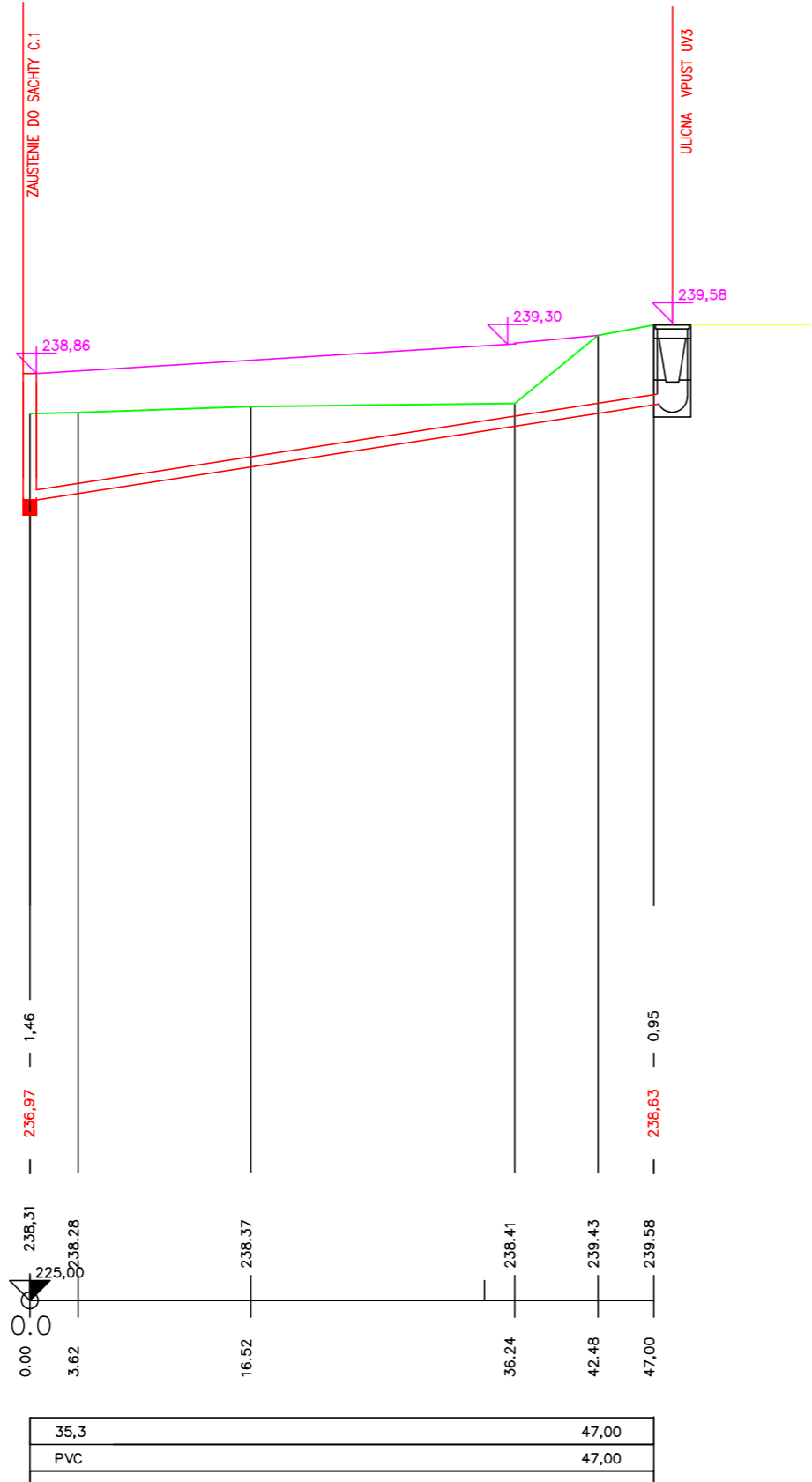

HLBKA VÝKOPU

KÓŤA DNA POTRUBIA

KÓŤA TERÉNU

POROVNÁVACIA ROVINA  
STANIČENIE [km],[m]

SKLON [promile] – DLŽKA [m]  
DN [mm] – MATERIÁL – DLŽKA [m]  
KAPACITA [l/s] – RÝCHLOSŤ [m/s] (podľa: Pavlovskô)



VYPRACOVAL:		ZODP. PROJEKTANT:		KONTROLA:		ING. MILAN ANTL Projektovanie – inžinierske stavby vodohospodárske stavby Vladimíra Clementisa 663/31 911 01 Trenčín  iČO: 36123536											
ING. MILAN ANTL		ING. MILAN ANTL		ING. MILAN ANTL													
KRAJ: Trenčiansky		OKRES: ILAVA		OBEC: ILAVA													
OBJEDNÁVATEL:																	
MESTO ILAVA																	
STAVBA:  Parkovisko pri žel. stanici					KÓD KLASIFIK. STAVBY:				STUPEŇ:		PSP		SADA Č.:				
									DÁTUM:		04/2014						
					2		2		2		2			Č.ZAK:		AN-04/2014	
					OBJEKT:		SO-102 ODVODNENIE				FORMÁT:						
PRÍLOHA:						POZDĽŽNY PROFIL –KANALIZACNE PRIPOJKY				MIERKA:		Č. VÝKRESU:					
										1 : 250/100		E.1.3					