




LEGENDA:

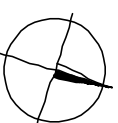
- | | |
|---|---|
|  | Hranice pozemkov a nehnuteľností |
|  | Komunikácia šírky 3500 mm, dl. cca 198,30 m |
|  | Vysporavenie priekopy 80 m |

Skladba vozovky:

- asfaltový betón 70 mm
- spojovací postrek
- frézovaním vyspravený jestvující podklad

Poznámka:

niveleta komunikácie kopíruje terén



Zodp. projektant:	Ing. G. Gabčová	Partier, s.r.o. Hlmy 1199/22 Považská Bistrica
Vypracovali:	Ing. G. Gabčová	
Investor:	Obec Horná Mariková	
Miesto stavby:	Horná Mariková	
Obnova miestnej komunikácie Žrnové		
Počet A4:	3	
Mierka:	1:750	
Č. výkresu:	3	
Výkres:	Situácia – úsek 2	