

- LEGENDA EXISTUJÚCICH INŽ.SIETÍ
- VEREJNÝ VODOVOD
 - VEREJNÁ KANALIZÁCIA
 - ELEKTRICKÉ VEDENIE VN
 - ELEKTRICKÉ VEDENIE NN
 - DIAL'KOVÝ KÁBEL
 - MIESTNE OZNAMOVACIE ROZVODY VZDUŠNÉ
 - MIESTNE OZNAMOVACIE ROZVODY KÁBLOVÉ
 - TELEVÍZNE ROZVODY
 - TEPLOVOD
 - STL PLYNOVOD

- LEGENDA SPEVNENÝCH PLÔCH
- CESTNÁ KOMUNIKÁCIA - PLOCHA S ASFALTOVÝM POVRCHOM
 - PARKOVISKO- BETÓNOVÁ DLAŽBA
 - CHODNÍK - BETÓNOVÁ DLAŽBA

LEGENDA :

Zvislé dopravné značenie - nové:

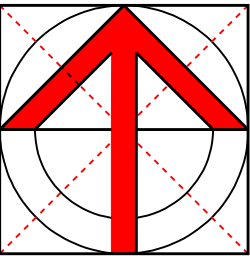




ZNAČKY BUDÚ ZÁKLADNÉHO ROZMERU, REFLEXNÉ, VYHOTOVENÉ Z HLINÍKA, CERTIFIKOVANÉ A V SÚLADE S STN 01 8020. ZNAČKY BUDÚ OSADENÉ NA STĹPIKoch ZO ŽIAROVO POZINKOVANÝCH TRUBIEK.

Vodorovné dopravné značenie - nové:

VODOROVNÉ DOPRAVNÉ ZNAČENIE BUDE VYHOTOVENÉ V REFLEXNEJ ÚPRAVE V SÚLADE S PRÍSLUŠNOU TECHNICKOU NORMOU.

- POZNÁMKA:**
- V MIESTE ZTP PARKOVACÍCH STÁTÍ A PRECHODU PRE CHODCOV OSADIŤ CESTNÝ OBRUBNÍK BEZBARIÉROVO, t.j. S NÁŠĽAPOM 2 cm
 - PODZEMNÉ VEDENIA SÚ ZAKRESLENÉ INFORMATÍVNE. PRED ZAČATÍM VÝKOPOVÝCH PRÁČ JE NUTNÉ ICH PRESNÉ VYTÝČENIE



PODKLAD: DIGITÁLNA MAPA MESTA			<div>Architektonický ateliér</div> <div></div> <div>RUŽOMBEROK, Nám. A.Hlinku 27, 0444320594</div>
HLAVNÝ INŽINIER PROJEKTU	ZODP. PROJEKTANT:	VYPRACOVAL:	
Ing.arch. Marian Goč	Ing.arch. Anna Gočová	Mária Hatňanková	
			
MIESTO STAVBY: RUŽOMBEROK			
INVESTOR:	MESTO RUŽOMBEROK		
AKCIA:	PARKOVISKÁ, SPEVNENÉ PLOCHY A PARKOVÉ ÚPRAVY - UL. MADAČOVA, RUŽOMBEROK - I.ETAPA		FORMÁT: 4A4
OBJEKT:	SO 01 - SPEVNENÉ PLOCHY A KOMUNIKÁCIE		DÁTUM: 06 2015
OBSAH:	SITUÁCIA TRVALÉHO DOPRAVNÉHO ZNAČENIA		ÚČEL: PROJEKT
			ČÍSLO ZÁKAZKY: 8112-71
			MIERKA: 1:200
			Č.VÝKRESU: 1.4