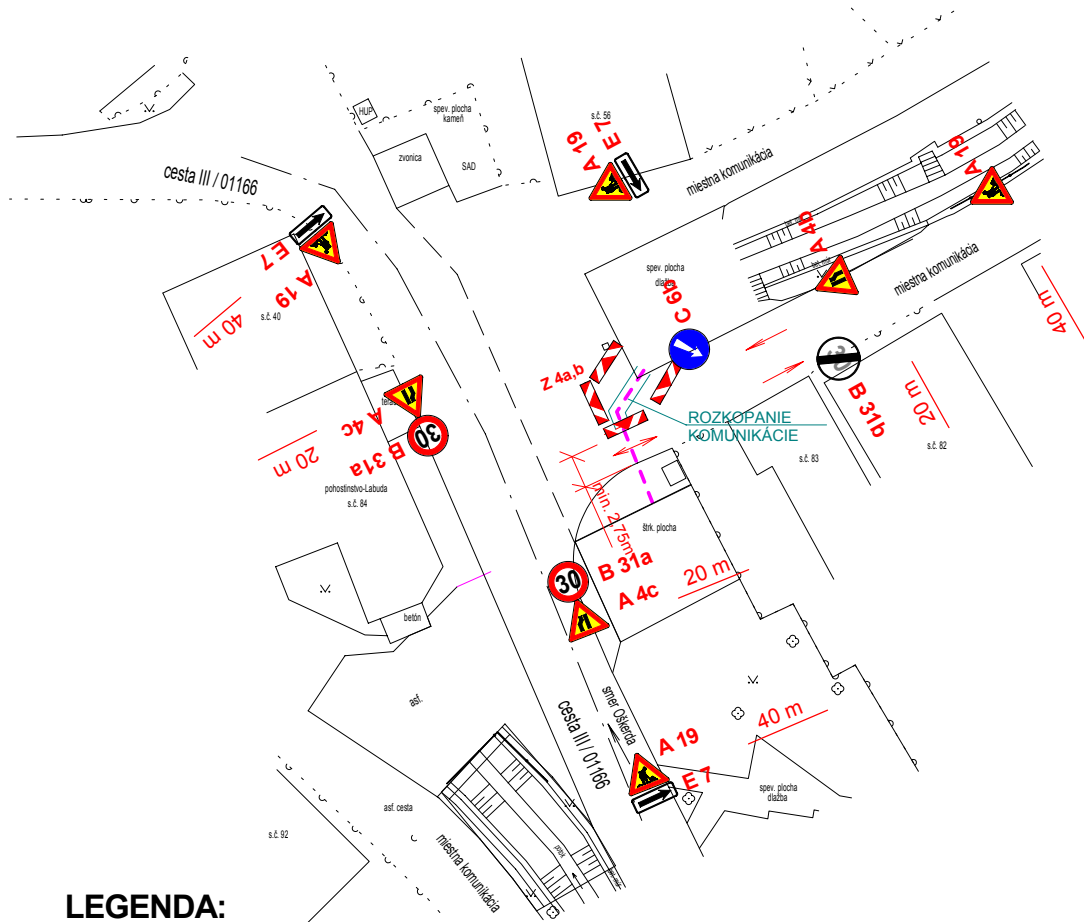


SITUÁCIA 4 PRENOSNÉHO DOPRAVNÉHO ZNAČENIA
M = 1 : 500

PRACOVNÉ MIESTO NA MIESTNEJ KOMUNIKÁCII V OBCI
- PREKOP PRE ELEKTRICKÚ PRÍPOJKU VEREJNÉHO OSVETLENIA

PRIEČNE ROZKOPANIE DVOCH JAZDNÝCH PRUHOV - I. ETAPA VÝSTAVBY

- zúženie profilu dvojpruhovej cesty o jeden jazdný pruh
- obojsmerné vedenie dopravy bude v jednom jazdnom pruhu min. šírky 2,75m



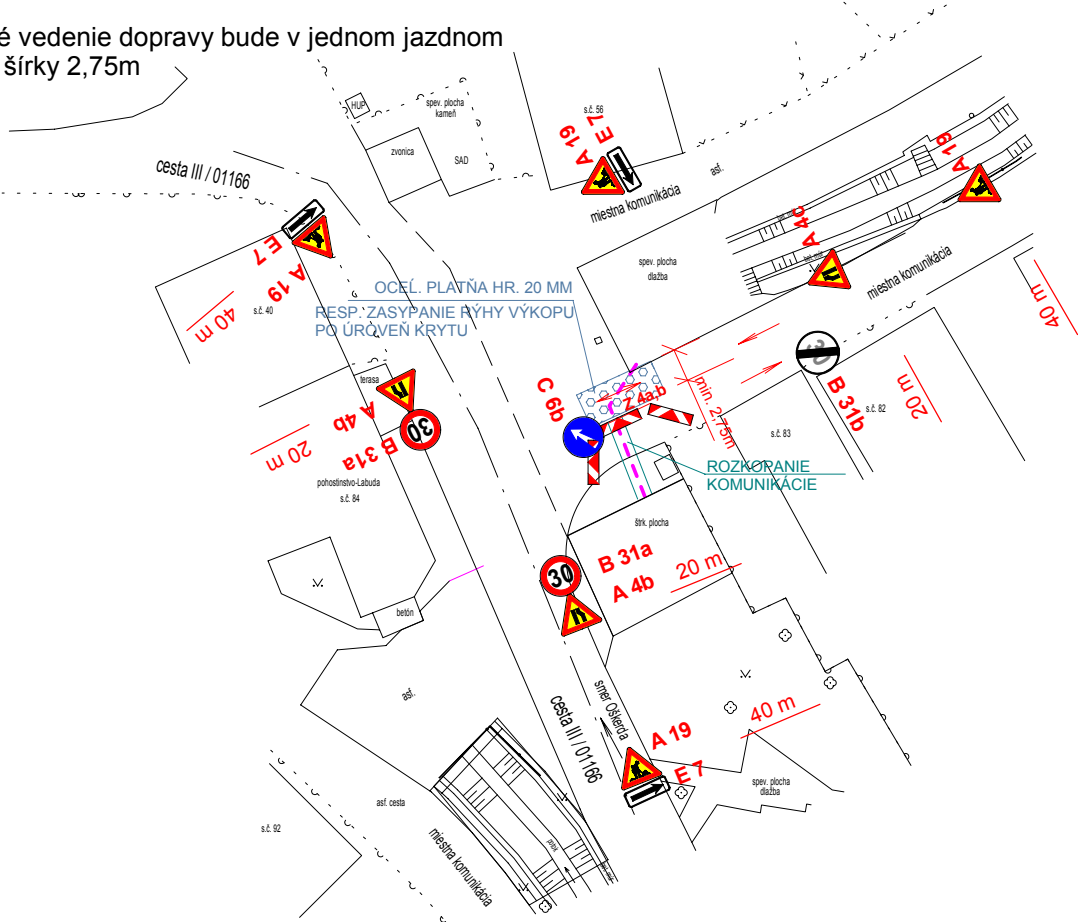
LEGENDA:

VÝPIS PRENOSNÉHO DOPRAVNÉHO ZNAČENIA		1. etapa	2. etapa	
Označenie	Názov	Počet ks		
A 4b	Zúžená vozovka sprava	1	2	
A 4c	Zúžená vozovka zľava	2	1	
A 19	Práca	4	4	
B 31a	Najvyššia dovolená rýchlosť - 30 km/h	2	2	
B 31b	Koniec najvyššej dovolenej rýchlosti - 30 km/h	1	1	
C 6b	Prikázaný smer jazdy obchádzania vľavo	1	1	
E 7	Smerová šípka	3	3	
Z 4a, Z 4b	Smerovacia doska ľavá, pravá	podľa potreby		
Z 2a,b	Zábrana na označenie uzávierky	podľa potreby		





Zvislé prenosné dopravné značky použiť v základnom rozmere a v reflexnej úprave (pričom značka A 4b, A 4c , A 19 vyhotovená s podkladovou doskou zo žltej retroreflexnej fólie), na podperných stĺpikoch opatrených striedavo retroreflexnými bielymi a červenými pruhmi. Podperný stĺpik osadený v podstavci. Osadenie značiek v teréne vykonať v súlade s príslušnými normami, predpismi a pravidlami, aby nedošlo k zníženiu bezpečnosti cestnej premávky. Prekážka bude označená navrhnutým dopravným značením, vyznačenie pozdĺžnej aj priečnej uzávierky v oblasti pracovného miesta smerovacími doskami Z4a a Z4b.

PRIEČNE ROZKOPANIE DVOCH JAZDNÝCH PRUHOV - II. ETAPA VÝSTAVBY


- zúženie profilu dvojpruhovej cesty o jeden jazdný pruh
- obojsmerné vedenie dopravy bude v jednom jazdnom pruhu min. šírky 2,75m



Upozornenie:
Pred začatím prác je investor povinný prizvať cestný spr. orgán a príslušný ODI ku kontrole značenia.

-  A 4b navrhované zvislé prenosné dopravné značenie
-  navrhované pracovné úseky
-  navrhovaná elektrická prípojka
-  existujúci stav

PROJEKT PRENOSNÉHO DOPRAVNÉHO ZNAČENIA

ZOD. PROJEKTANT OBJEKTU	ING. PAVOL MATYS		 PROFIM s.r.o. Závodská cesta 4 010 01 Žilina www.profim.sk telefón, fax : 041/72 322 02 e-mail: profim@profim.sk projektovanie dopravných stavieb a inžinierska činnosť
VYPRACOVAL / Č. ZAK.	ING: VLADIMÍR PISARIK / 22-13		

AUTOR NÁVRHU	Ing. arch. Ladislav Mirt					INGSTAV Žilina s.r.o. <small>Projektová a inžinierska činnosť v stavebníctve a súvisiace technické poradenstvo ul.Republiky č.34, 010 01 Žilina, e-mail: ingstav.zilina@mail.telekom.sk tel., fax.: +421 41 56434 66</small>			
HL. PROJEKTANT	Ing. arch. Ladislav Mirt								
ZOD. PROJEKTANT	Ing. arch. Ladislav Mirt								
						ČÍSLO ZAKÁZKY	40/2013		
INVESTOR	Obec Snežnica, 023 32 Snežnica č.17					ARCHÍVNE ČÍSLO			
NÁZOV STAVBY	REVITALIZÁCIA CENTRÁLNEJ ZÓNY OBCE SNEŽNICA			PARCELA ČÍSLO 114, 115, 167, 168 388, 830, 831		DÁTUM	IX. 2013		
						FORMÁT A4	2 x A4		
				KLASIF. STAVBY		STUPEŇ	REALIZAČNÝ PROJEKT		
OBJEKT	SO 05.01 - Vonkajšie rozvody NN			2	1	1	2	PROFESIA	DOPRAVNÉ STAVBY
NÁZOV VÝKRESU	SITUÁCIA 4 PDZ					MIERKA 1 : 500	ČÍSLO VÝKRESU 4		