

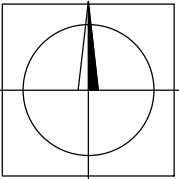
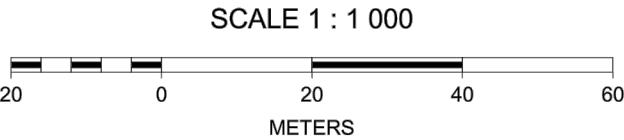
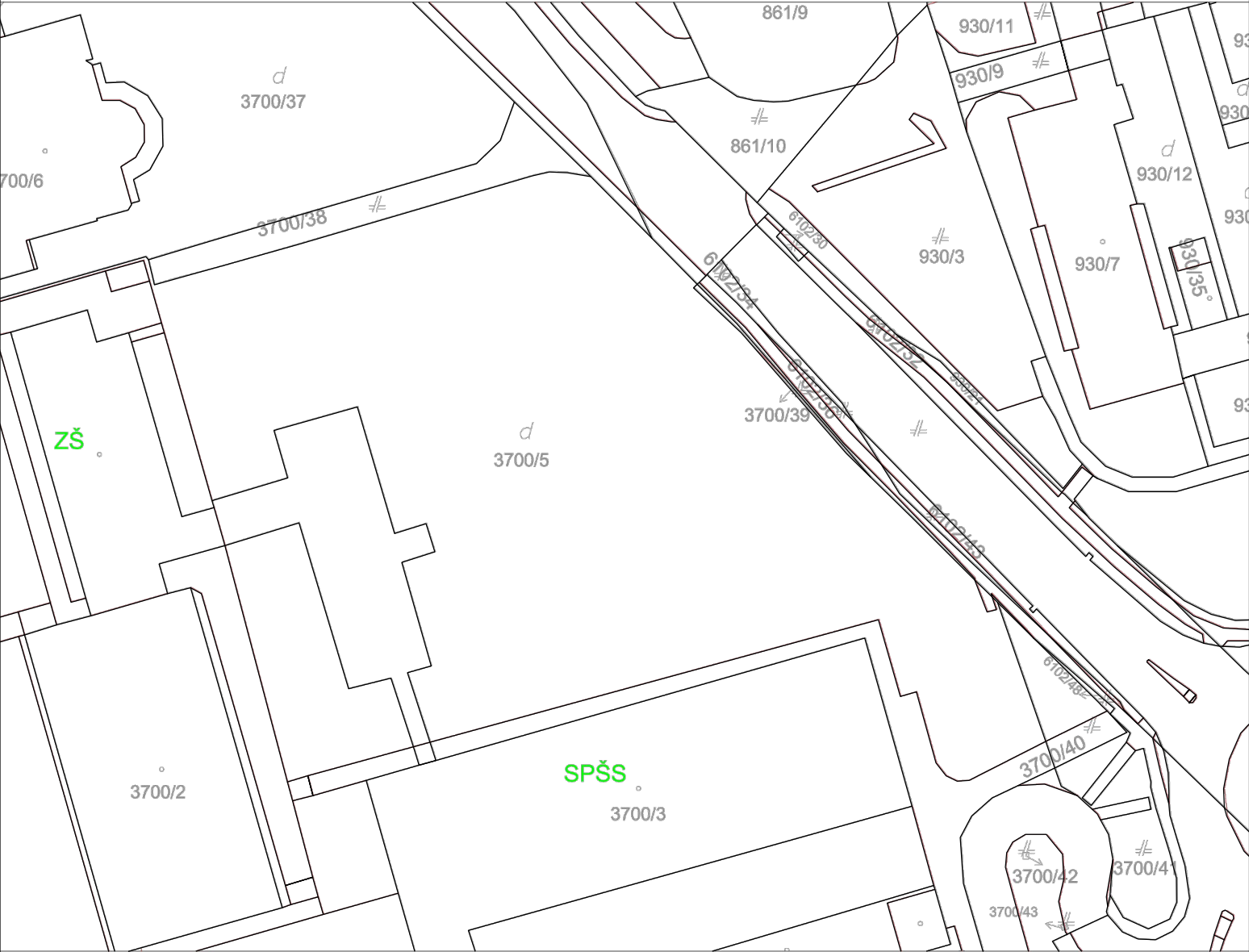
Úrad geodézie, kartografie a katastra Slovenskej republiky

# Informatívna kópia z mapy

Vytvorené cez katastrálny portál

Okres: Považská Bystrica  
Obec: POVAŽSKÁ BYSTRICA  
Katastrálne územie: Považská Bystrica

6. mája 2015 20:59



Názov stavby	Multifunkčné ihrisko 40 x 20 m		
Miesto	Školský areál - Stredná priemyselná škola		
	Považská Bystrica - parc. č. 3700/5		
Stupeň	Projekt pre stavebné povolenie		
Investor stavby	Trenčiansky samosprávny kraj - K dolnej stanici 7282/20A, 911 01 Trenčín		
Hlavný inžinier projektu	Ing. Pavel Hrdý		
Zodpovedný projektant	Ing. Pavel Hrdý		
Vypracoval	Ing. Pavel Hrdý		
Profesia	Architektonicko - stavebné riešenie		
Obsah	Katastrálna mapa 1 : 1000 - súčasný stav		
	Dátum	05 - 2015	
	Mierka	1 : 1000	
	Formát	2 A4	
	Výkres	A	01