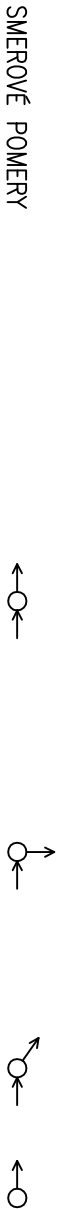


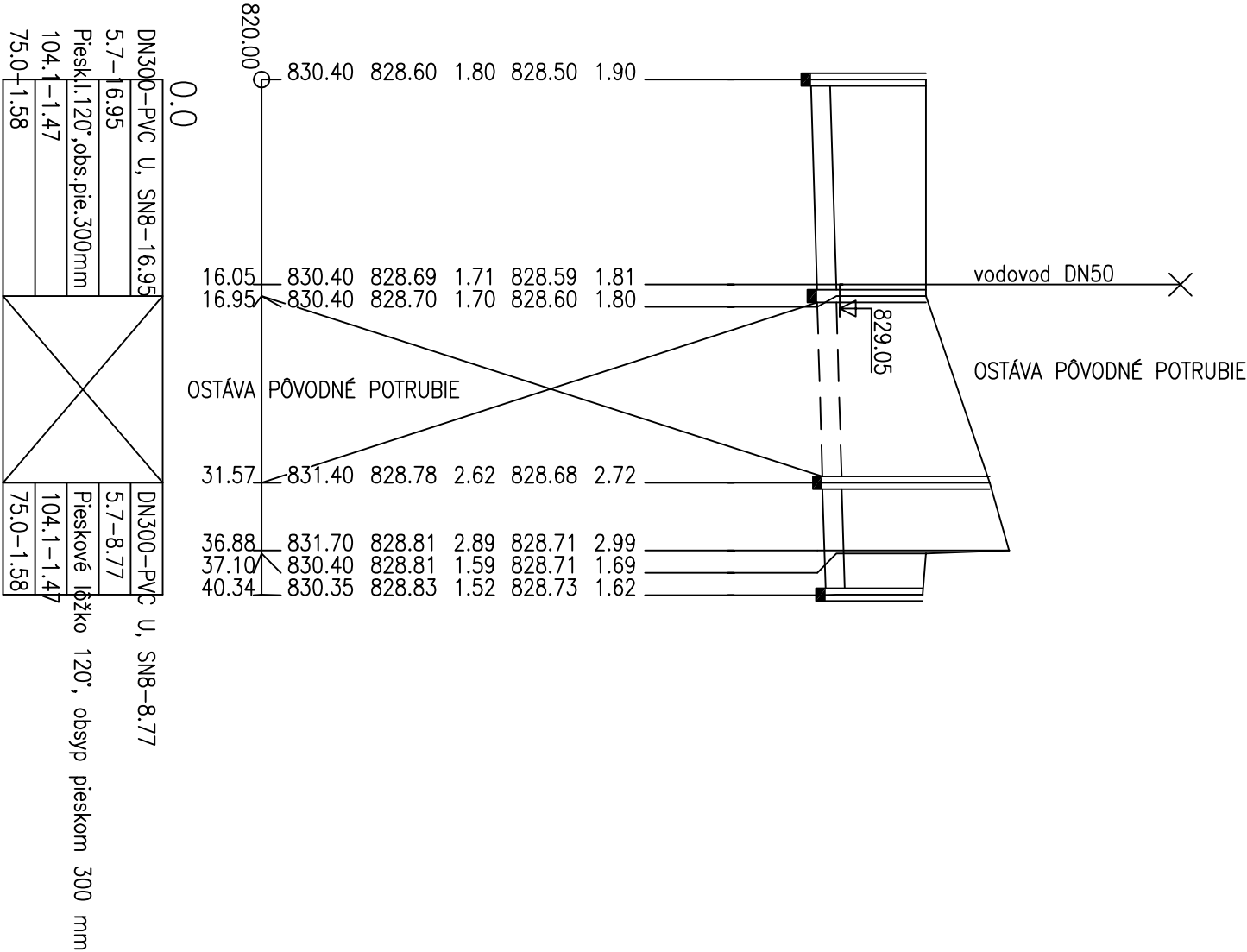
KATASTER			ŠUŇAVA
PARCELNÉ ČÍSLO			
DRUH POUŽITIA			zelen
VZDIALENOSŤ ŠACHIEŤ			14.62
OZNAČENIE ŠACHIEŤ			8.77
MOJ			ŠOU/89.7
			ŠON/144.8PSH



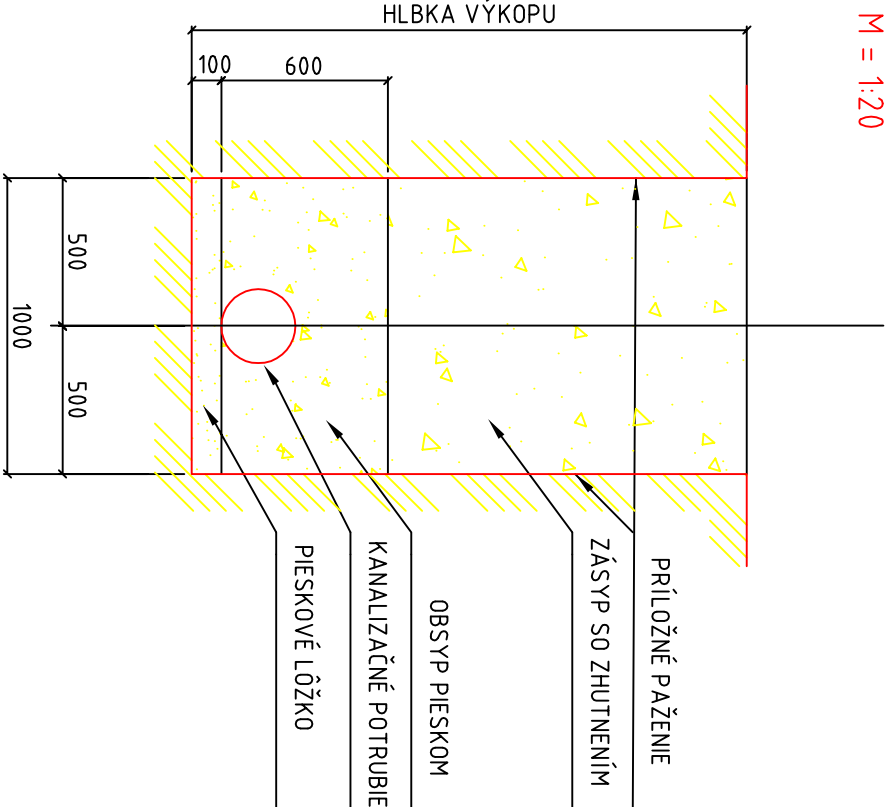
# S0.04 PŘEPOJOVACIE POĽTRUBIA POZDĽŽNÝ PROFIL SPLAŠKOVÁ KANALIZÁCIA

MIERKA 1:500/100

- KÓTA UPRAVENÉHO TERÉNU
- KÓTA HRUBÝCH TERÉNNÝCH ÚPRAV
- HLBKA VÝKOPU
- KÓTA VÝKOPU
- HLBKA DNA POTRUBIA
- KÓTA DNA POTRUBIA
- KÓTA PAVODNÉHO TERÉNU
- POROVNÁVACIA ROVINA
- STANIČENIE [km/m]
- PROFIL[mm]–MATERIAL–DĽŽKA[m]
- SKLON[promile]–DĽŽKA[m]
- ULOŽENIE POTRUBIA
- KAPACITNÝ PRIETOK[l/s]–RYCHLOSŤ[m/s]
- SKUTOČNÝ PRIETOK[l/s]–RYCHLOSŤ[m/s]



## PRIEČNY REZ M = 1:20



Zodp.projektant: ING. M. BIZUB

*Signature*

INVESTOR : Obec Šuňava, Trojičné nám. 255/3, 059 37 Šuňava	FORMÁT : 2/44	Č. VÝKR.
VYPRACOVAL : ING. M. BIZUB	DÁTUM : 03/2016	S 02
STUPEŇ : PROJEKT PRE STAVEBNÉ POVOLENIE	MIERKA : 1:500/100	
AKCIA : ZVÝŠENIE KAPACITY ČOV ŠUŇAVA	MARM, s.r.o.	Č. PARÉ
OBJEKT : S0.04 PŘEPOJOVACIE POTRUBIA	KOLÁROVA 19A	
VÝKRES : POZDĽŽNÝ PROFIL SPLAŠKOVÁ KANALIZÁCIA, PRIEČNY REZ	058 01 POPRAD	