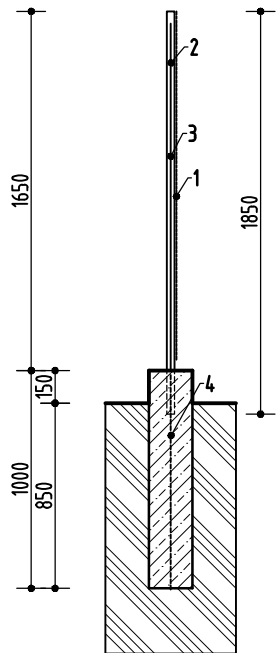
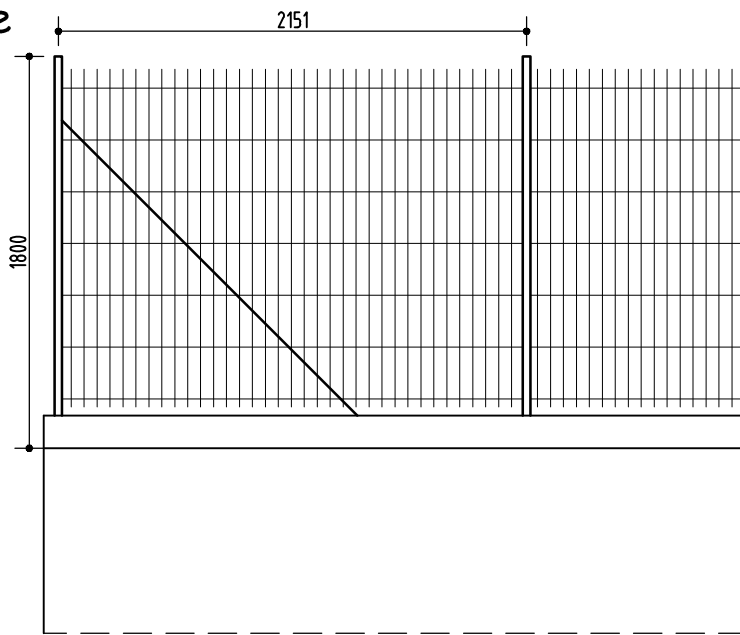


## Pletivové oplotenie



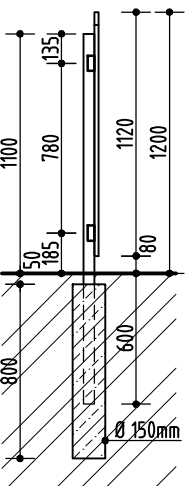
REZ



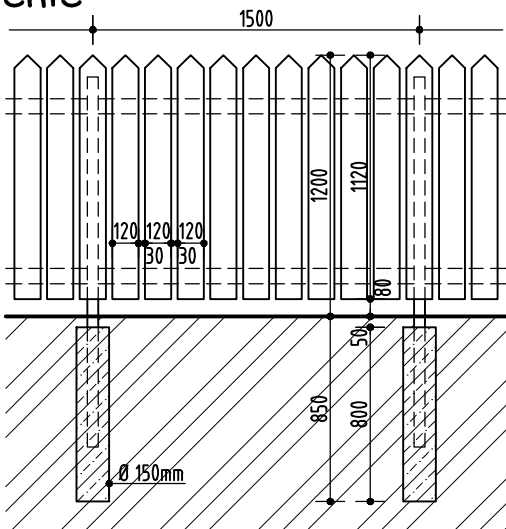
NAVROVANÉ DRÔTENÉ KOVOVÉ OPLOTENIE, V=1,80M

POHĽAD

## Drevené oplotenie



REZ



POHĽAD

## LEGENDA ZNAČENÍ

- HRANICA POZEMKOV - exist. podľa katastra nehnuteľností
- HRANICA RIEŠENÉHO ÚZEMIA
- EXISTUJÚCE OPLOTENIE - MUROVANÉ
- NAVROVANÉ OPLOTENIE - PLETIVOVÉ
- NAVROVANÉ OPLOTENIE - DREVENÉ
- Existujúce pletivové oplotenie- v rámci výstavby bude odstránené a nahradené navrhovaným, celkovej dĺžky 97 m
- NAVROVANÁ KOMUNIKÁCIA S CEMENTOBETÓNOVÝM KRYTOM
- NAVROVANÉ CHODNÍKY (BETÓNOVÁ DLAŽBA - hr. min. 60 mm)
- EXSITUJÚCE SPEVNENÉ PLOCHY
- ASFALTOVÝ BETÓN - POVRCHOVÉ ÚPRAVY NA EXISTUJÚcej KOMUNIKÁCIÍ
- NAVROVANÉ PARKOVISKO - ZATRÁVNŔOVACIE TVÁRNICE
- ŠTRKOVÝ NÁSYP - OKAPOVÝ CHODNÍK
- ZELEŇ

0,000 = 121,350 m n.m.

Projektant nenesie žiadnu zodpovednosť za zmeny uskutočnené bez písomného súhlasu projektanta!  
Tento výkres je originál, jeho kopírovanie je trestné podľa zákona č. 185/2015 Z.z.

YAMAN ARCHITEKTI s.r.o. POMLEJSKÁ 456/17 931 01 ŠAMORÍN www.ymn.sk office@ymn.sk	ZODP.PROJEKTANT: <b>ING.ARCH.DANIEL HANUSZ</b>	PROJEKT: <b>NOVOSTAVBA JASLÍ</b> <b>NOVOSTAVBA</b> Obec Holice, 930 34 Č.P. 5/1, 5/4 K.Ú. Veľká Budafa Dotknuté parcely: 103/3	INVESTOR: <b>Obec Holice</b> Obecný úrad Holice Pósta 151 930 34 Holice		
	AUTOR: ING.ARCH.DANIEL HANUSZ ING.ARCH.PETER BAGALA ING. LÁSZLÓ GÁNYOVICS		PROFESIA: ARCHITEKTÚRA A KONŠTRUKCIE	DOKUMENT: <b>PD SP</b>	MIERKA: <b>1 : 200</b>
	VYPRACOVAL: ING. LÁSZLÓ GÁNYOVICS	NÁZOV DOKUMENTU: <b>OPLOTENIE - SO-09</b>			FORMÁT: <b>2 x A4</b>
				DÁTUM: <b>06/2021</b>	<b>P 03</b>