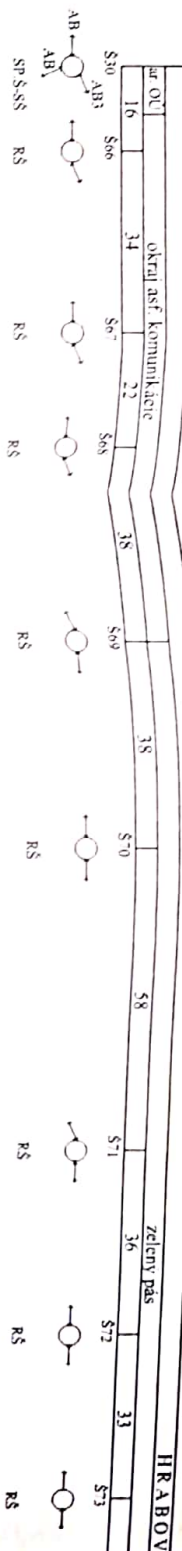


ÚZEMIE
POVRCH ÚZEMIA
VZDIALENOSŤ ŠACHT
NÁZVY ŠACHT

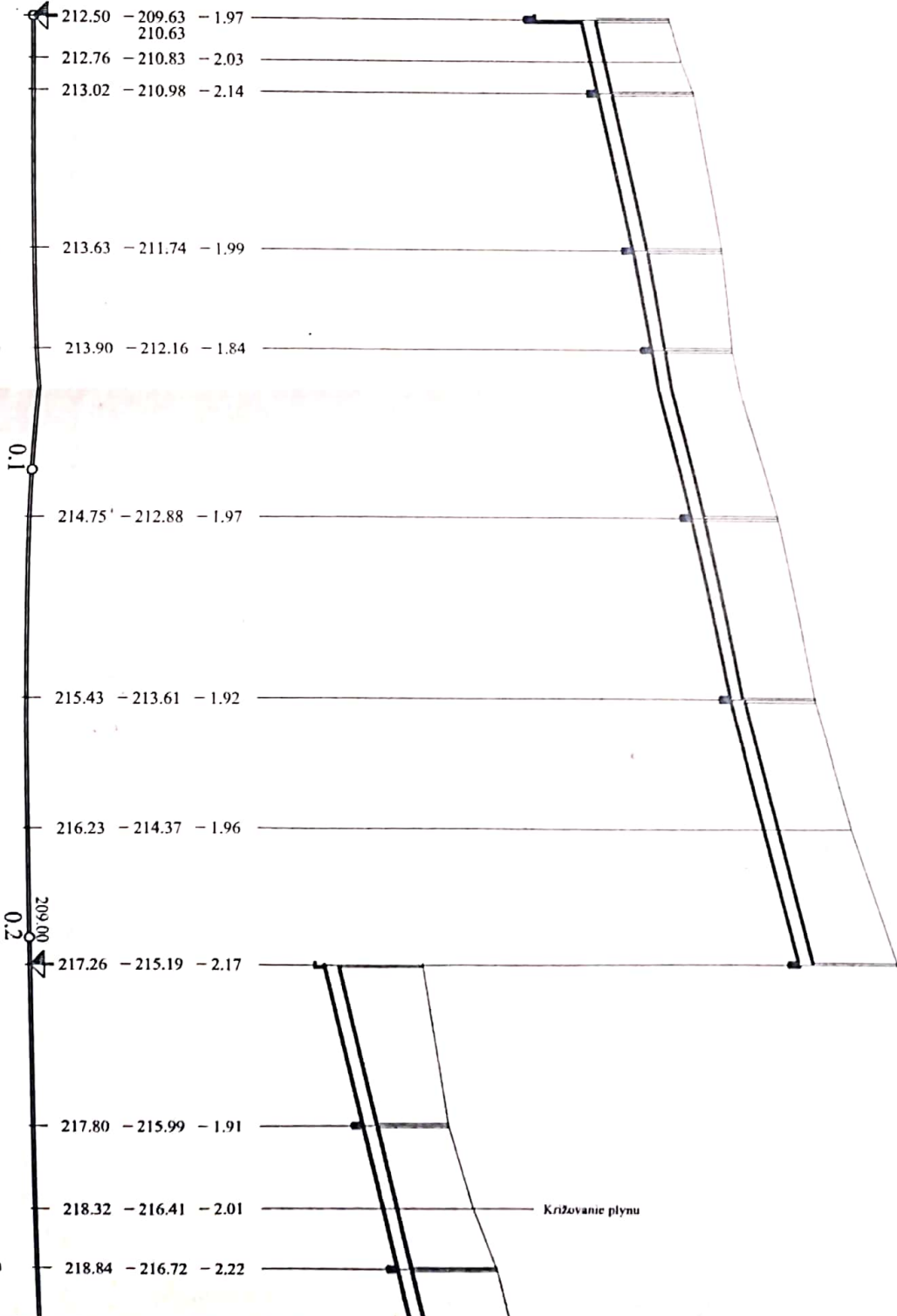


POZDÍŽNY PROFIL STOKY AB 3

MIERKA:
1:1000/1:100

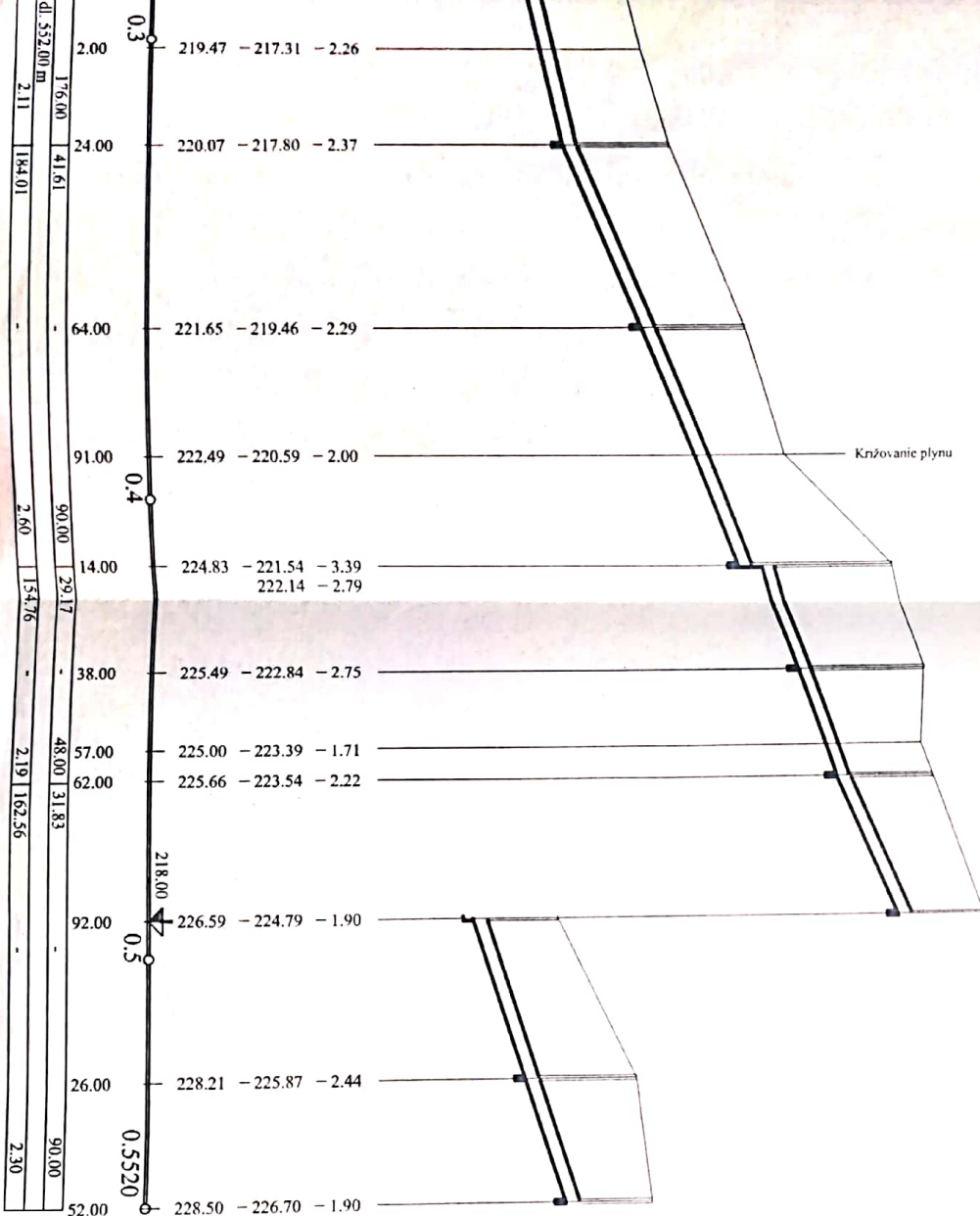
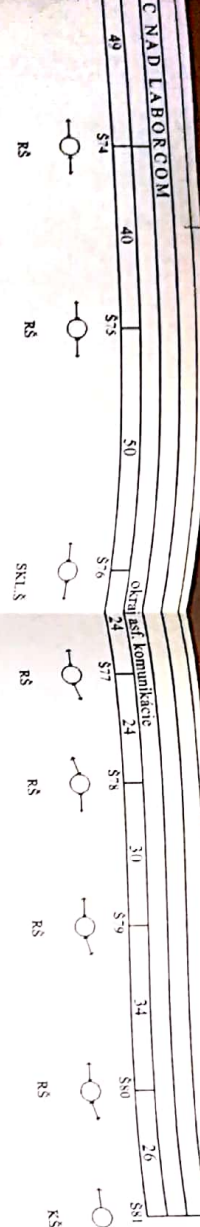
Hĺbka výkopu
Kóta dna potrubia
Kóta terénu
Zrovnávajúca rovina
Stančenie [km],[m]

0.0000



SKLON [promile] - Dĺžka [m]
DN [mm] - MATERIAL - Dĺžka [m]
KAPACITA [l/s] - RICHLOS, [m/s]

22.13	-	50.00	19.08	98.00	27.24	DN 300 mm - PVC
135.19	-	1.91	125.26	1.77	149.32	



K číslo: A/2028/00256-005-1/4
 SCHVAĽUJE SA
 bez zmeny
 so zameraním za podmienok uvedených v rozhodnutí
 v číselnom dňa: 27.3.2008
 Vybavujúci: Ing. Laliqová (Oblasťový úrad stavebného úradu)
 (Oblasťový úrad stavebného úradu)

VYPRACOVANÉ	ZODPOVEDNÝ PROJEKTANT	HLAVNÝ INŽINIER PROJEKTU
Ing. Šaňo	Ing. P. Šaňo	Ing. L. Hrdliak
MESTNÉ ZASTUPITEĽSTVO	Obec Hrabovec nad Laborcom	
INVESTOR	Obec Hrabovec nad Laborcom	
STUPEN	Projekt staveb	
MICA	Hrabovec nad Laborcom	
	Kanalizácia	
Číslo	Dokumentácia stavebných objektov	
Príloha		
POZDĽŽNÝ PROFIL STOKY AB-3		
Číslo záznamu	3510502	
Číslo	01.2003	
WATER		
11/009/100	E1.10	