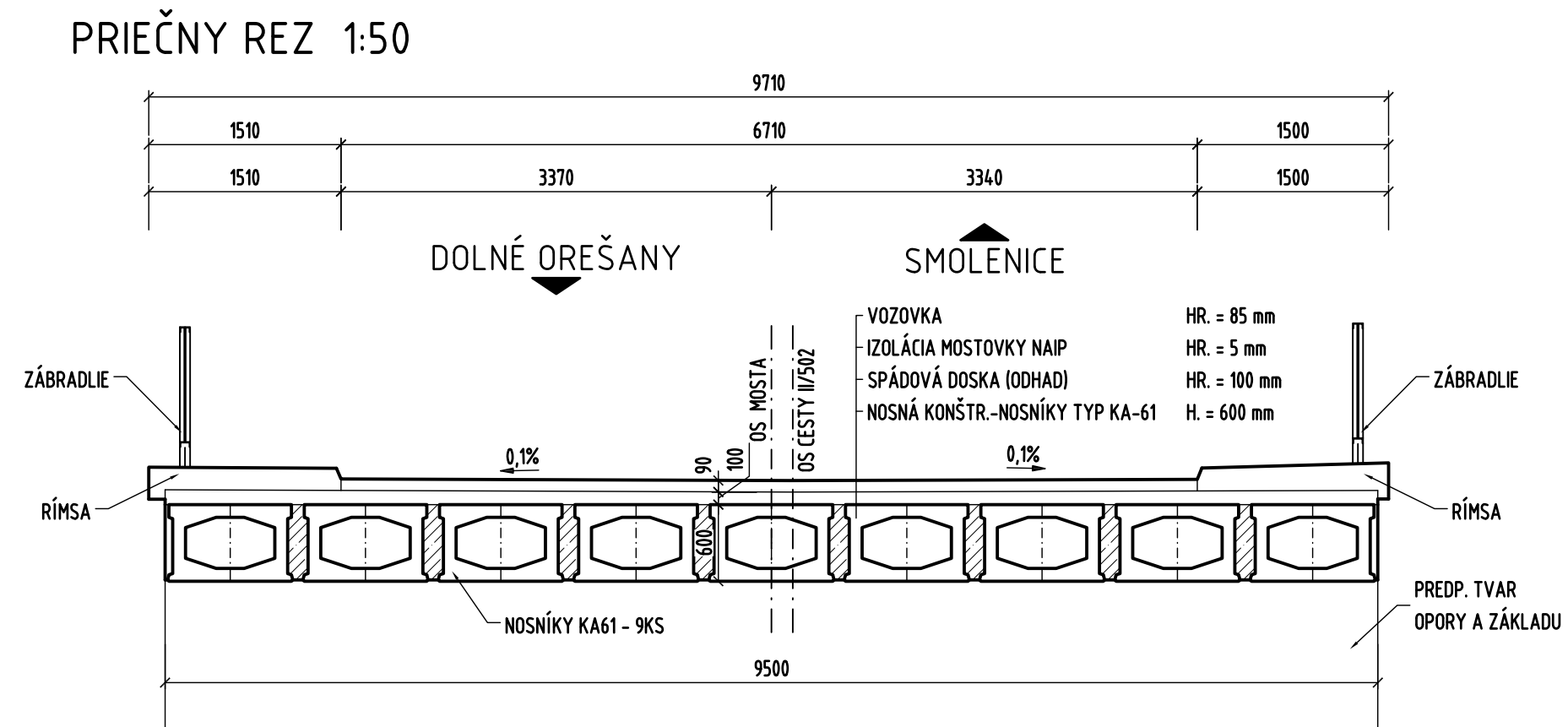
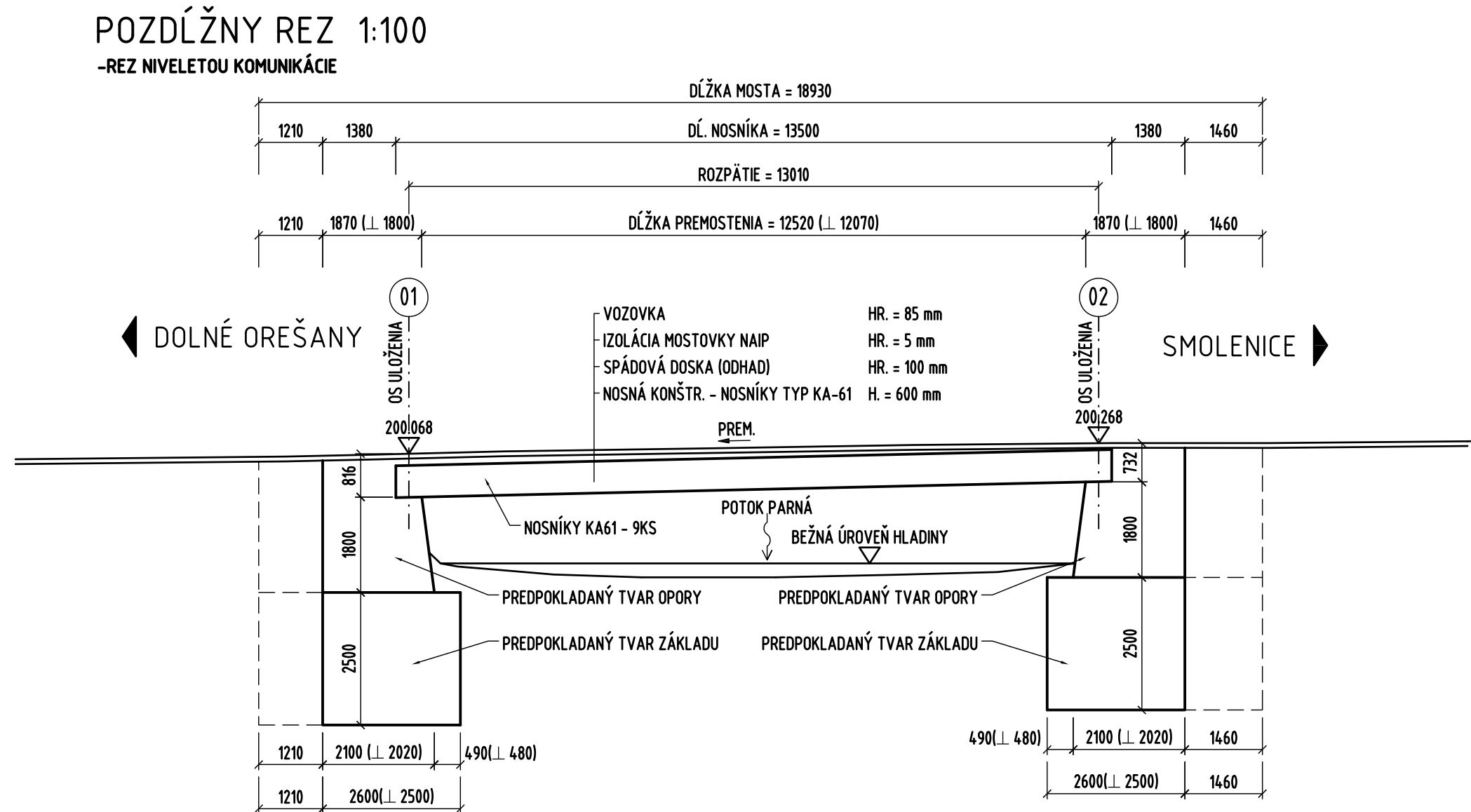
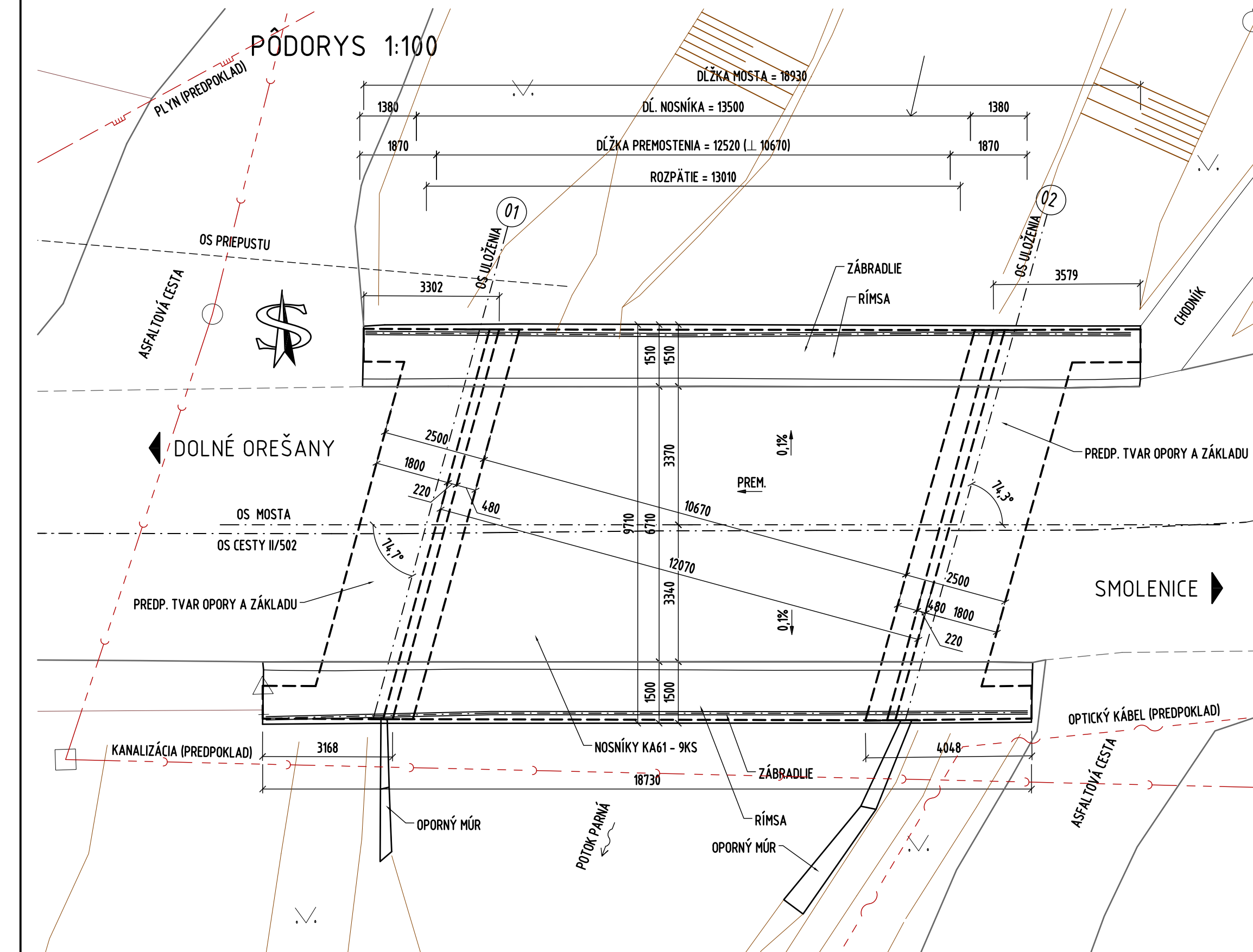


PREHLÁDNÝ VÝKRES - EXISTUJÚCI STAV



POZNÁMKY:

- 1) TVAR A ROZMERY SPODNEJ STAVBY, ZÁKLADOV A MOSTNÝCH KRÍDEL JE PREDPOKLADANÝ.
- 2) EXISTUJÚCI STAV BOL SKRESLENÝ NA ZÁKLADE GEODETICKÉHO A RUČNÉHO ZAMERANIA NA STAVBE A MOSTNÉHO LISTU ZHOTOVITEĽ JE POVINNÝ SI PRED REALIZÁCIOU OVERIŤ TIETO ROZMERY NA STAVBE.
- 3) PRI REALIZÁCI STAVEBNÝCH PRÁČ JE NUTNÉ REŠPEKTOVAŤ OCHRANNÉ PÁSMA VŠETKÝCH INŽINIERSKÝCH SIETÍ. V MIESTACH PREDPOKLADANÉHO KONTAKTU S PODZEMNÝM VEDENÍM IS JE NUTNÉ POSTUPOVAŤ PODĽA NARIADENÍ SPRÁVCU. VEDENIE VŠETKÝCH IS JE NUTNÉ PRED ZAČIATKOM STAVEBNÝCH PRÁČ VYTÝČIŤ. PRÁCE V BLÍZKOSTI IS BUDÚ VYKONÁVANÉ RUČNÝM SPÔSOBOM. TAKISTO JE NUTNÉ PRI POJAZDE STAVEBNÝCH MECHANIZMOV DBAŤ NA OCHRANU VZDUŠNÉHO VEDENIA V PRIESTORE STAVBY.
- 4) ZHOTOVITEĽ JE POVINNÝ SI PRED REALIZÁCIOU OVERIŤ VÝSKYT INŽINIERSKÝCH SIETÍ.

OKRES: TRNAVA
KRAJ: TRNAVSKÝ
KATASTRÁLNE ÚZEMIE: HORNÉ OREŠANY

STAVBA: **Rekonštrukcia M5931, Most cez potok v Horných Orešanoch**

INVESTOR: **SÚC TTSK** **Správa a údržba ciest TTSK**
Bulharská 39, 918 53 Trnava

ZHOTOVITEĽ: cam-am project cam-am project, s.r.o. J. Kozáčka 13, 960 01 Zvolen	vypracoval	ING. M. KRAJČI	<i>Krajči</i>	dátum	07/2021
	zodp. projektant	ING. M. HAJDÓNY	<i>Hajdony</i>	stupeň mierka	ZPD, DRS 1:100; 50
	objekt:	M5931 MOST CEZ POTOK V HORNÝCH OREŠANOCH			č.prílohy:
	príloha:	PREHLÁDNÝ VÝKRES - EXISTUJÚCI STAV			paré : 2.