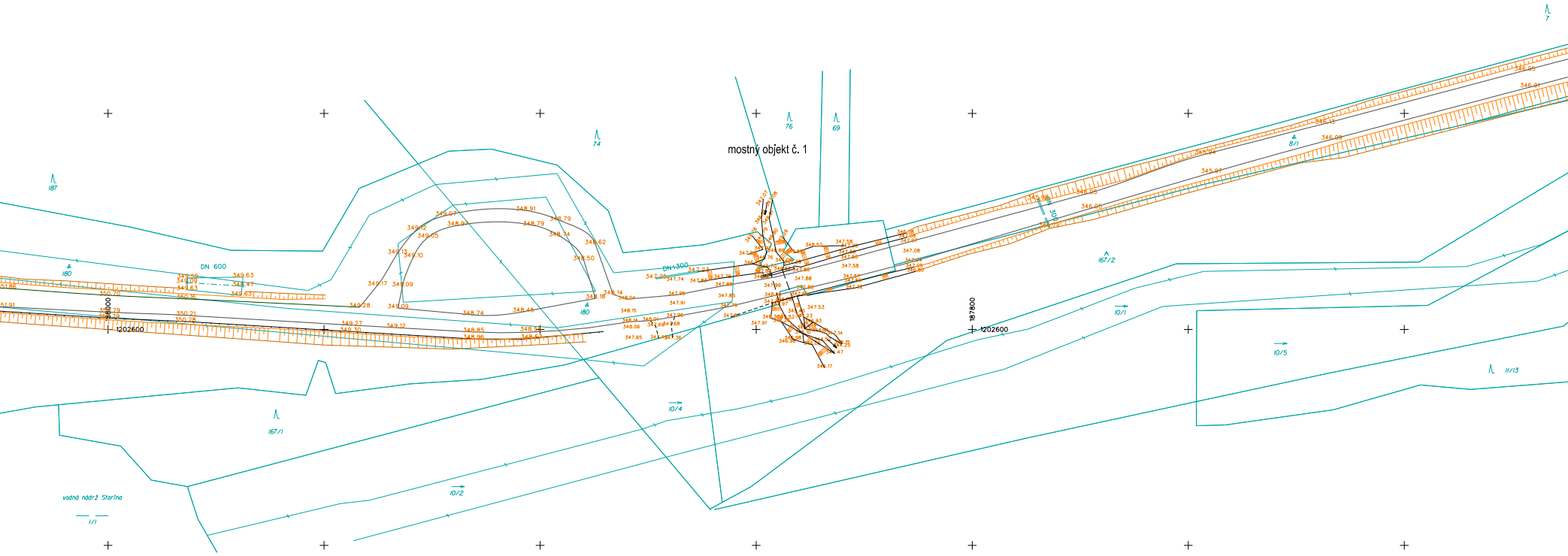

mostný objekt č. 1
74
76
69
7
187
180
180
8/1
167/1
167/2
10/1
10/2
10/4
10/5
11/13
vodná nádrž Starina
1/1
DN 600
DN 300
DN 300
188000
187800
1202600
1202600
349.07
348.91
348.79
349.12
348.97
348.79
349.05
348.74
348.62
349.13
349.10
348.50
349.17
349.09
348.14
348.18
349.28
349.09
348.74
348.45
349.59
349.09
349.63
349.63
349.47
349.63
350.70
350.16
350.21
350.28
349.27
349.30
349.12
348.85
348.96
351.86
351.91
347.25
347.23
347.74
346.13
346.09
345.94
345.97
346.05
346.05
345.98
345.70
346.95
346.91
347.08
347.58
347.53
348.52
347.17



187600
1202600
187400
1202600
348.46
348.95
349.79
350.16
349.99
347.75
348.76
349.49
349.67
349.67
348.41
347.62
349.56
349.43
9
8/1
348.70
348.57
348.67
348.63
348.66
348.78
348.69
348.97
348.78
7
8/1
349.49
349.46
10/1
349.67
349.57
349.96
350.04
350.03
350.42
350.48
350.50
350.42
349.84
350.55
350.57
350.53
349.93
350.73
DN 600
350.80
350.93
351.23
351.47
351.72
351.96
10/6

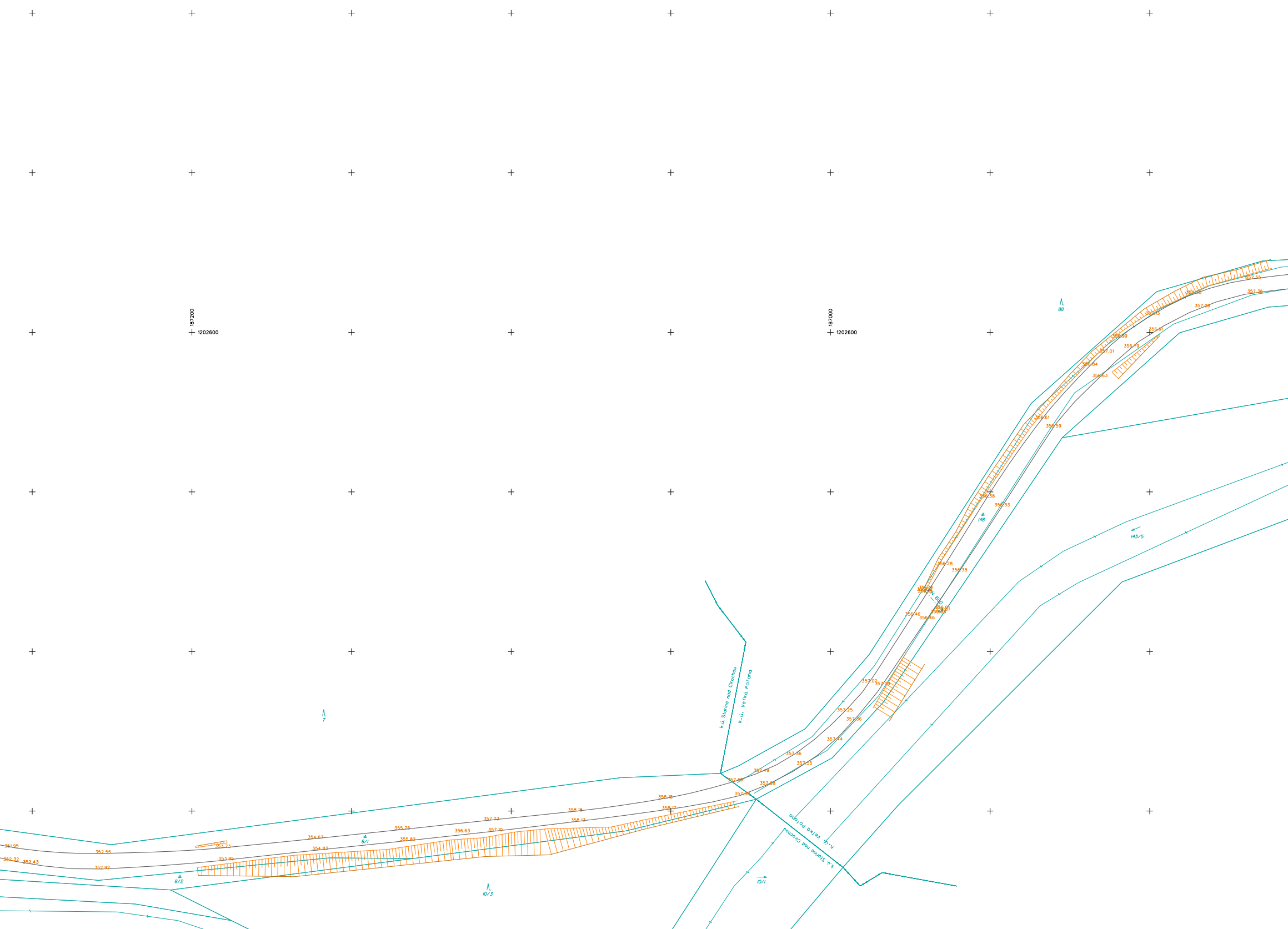
187200
1202600
187000
1202600
88
357.55
357.36
357.35
357.08
357.13
356.91
356.99
356.79
357.01
356.84
356.63
356.61
356.59
356.38
356.33
148
143/5
356.28
356.38
N 600
356.46
356.46
356.01
356.05
357.02
357.09
357.25
357.36
357.44
357.36
357.55
357.49
357.65
357.68
357.80
k.ú. Starina nad Cirochou
k.ú. Veľká Poľana
k.ú. Veľká Poľana
k.ú. Starina nad Cirochou
10/1
7
358.18
358.17
358.18
358.13
357.03
357.10
356.63
355.75
355.82
8/1
354.67
354.83
353.73
353.95
352.55
352.92
351.95
352.32
352.43
8/2
10/3


mostný objekt č. 2
29
148
149
30
87
186800
1202600
186600
1202600
357.79
358.00
358.22
358.39
358.61
359.63
360.39
360.75
357.83
358.09
358.23
358.19
358.38
358.89
359.63
360.95
361.64
361.23
362.08
362.32

Klad mapových listov:

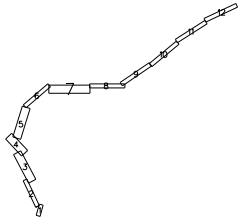
1
2
3
4
5
6
7
8
9
10
11
12

Legenda :

⍑	miestne značenie
⇧	dopravná značka
→	vodný tok
—•—•—	zábradlie
—·—·—·—	zvodidlo
——	asfaltová krajnica
——	dláždený žľab
—·—·—	os priepustu
——	priepust
——	oporný múr
——	hranice parciel stav C-KN

zameral Ing. Milan Rosenberger	vypracoval Ing. Milan Rosenberger	súr. systém S - JTSK			
objednávateľ Dopravoprojekt, a.s. divízia Prešov, Jarkova 28, 080 01 Prešov		výš. systém Bpv			
		k.ú. Starina nad Cirochou, Veľká Poľana, Ruské			
stavba Dobudovanie cykloinfraštruktúry Poloniny trail Modernizácia účelovej cesty VN Starina – bývalá obec Ruské			č. zákazky 916.2021	dátum august 2021	
			formát 28 x A4	mierka 1: 500	
			č. prílohy 5	č. súpravy	
druh výkresu Polohopisný a výškopisný plán			č. listu 7		