

Výkres vytvoril program pp_kan,
DRUH POVRCHU
VZDIALENOSŤ ŠACHIET
OZNAČENIE ŠACHIET

SMEROVÉ POMERY

STOKA "A2" PVC-U DN300-220,9m
MIERKA 1:500/100

HLBKA VÝKOPU

KÓTA VÝKOPU

H?BKA DNA POTRUBIA

KÓTA DNA POTRUBIA

KÓTA PôVODNÉHO TERÉNU

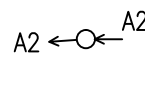
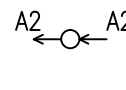
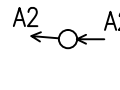
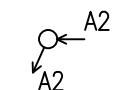
POROVNÁVACIA ROVINA

STANIČENIE [km/m]

PROFIL[mm]-MATERIÁL-DLŽKA[m]
SKLON[promile]-DLŽKA[m]
ULOŽENIE POTRUBIA

(c)AutoPEN Liberec, tel:482737610, autopen@volny.cz

tráv. povrch	asf.c.	trávnatý povrch	spev.pl	trávnatý povrch	1	trávnatý povrch	rig.	tráv.povrch	1	trávnatý povrch	1	trávnatý povrch
21.90		49.00		50.00		50.00				50.00		50.00
S6/203.0"		S25/246.0"		S26/175.0"				S27		S28/184.0"		S29



OC.CHRÁNIČKA DN500,DL7,8m

vodovod DN100

110.00
0.0
10.10
16.90
17.90
19.56
21.90
70.90
0.1
9.70
10.60
12.30
20.90
70.90
0.2
123.51
0.2209

DN300-KANALIZAČNÉ RÚRY PVC-U DN300-220.90	DN300-KANALIZAČNÉ RÚRY PVC-U DN300-220.90	DN300-KANALIZAČNÉ RÚRY PVC-U DN300-220.90
28.5-21.90	5.0-99.00	15.4-100.00
LôžKO 15cm, OBSYP 30cm	LôžKO 15cm, OBSYP 30cm	LôžKO 15cm, OBSYP 30cm

TABUĽKA VYSVETLIVIEK:
1 spevnená plocha

Výkres vytvoril program pp_kan,
DRUH POVRCHU
VZDIALENOSŤ ŠACHIET
OZNAČENIE ŠACHIET

SMEROVÉ POMERY

STOKA "A3" PVC-U
DN300-42,0m
MIERKA 1:500/100

HLBKA VÝKOPU

KÓTA VÝKOPU

H?BKA DNA POTRUBIA

KÓTA DNA POTRUBIA

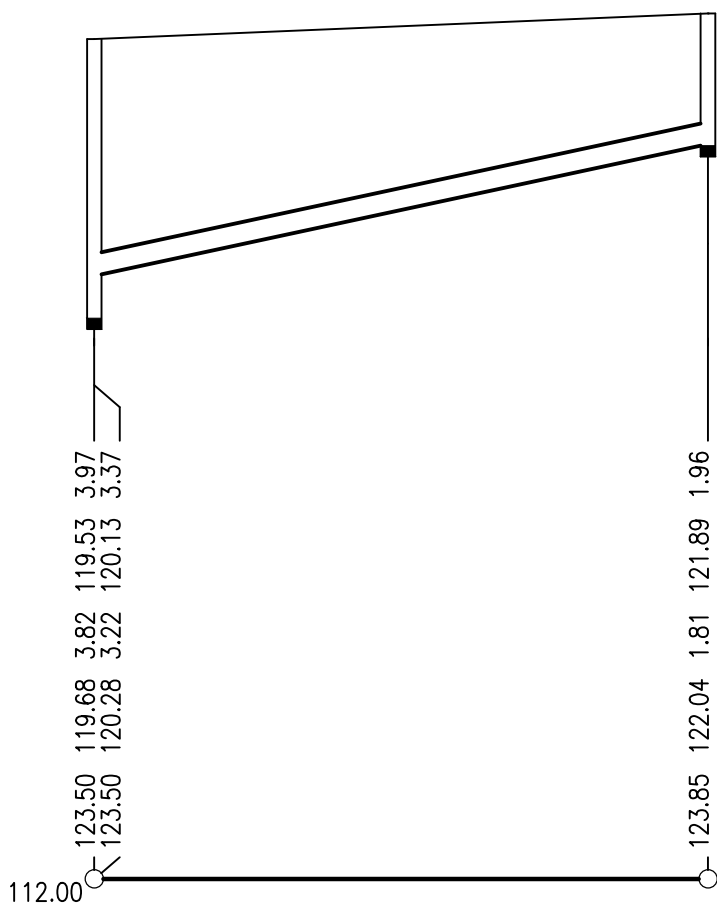
KÓTA PôVODNÉHO TERÉNU

POROVNÁVACIA ROVINA

STANIČENIE [km/m]

PROFIL[mm]-MATERIÁL-DLŽKA[m]
SKLON[promile]-DLŽKA[m]
ULOŽENIE POTRUBIA

asfaltová cesta	trávnatý povrch
42.00	
S10/270.0"	S30



DN300-KANALIZAČNÉ RÚRY PVC-U DN300-42.00
41.9-42.00
LôžKO 15cm, OBSYP 30cm

ZODP. PROJEKTANT Ing.Jaroslava Vašková	PROJEKTOVAL Ing.Eva Dankovicsová	STAVBA ROZŠÍRENIE KANALIZÁCIE OBCE PASTOVCE	 JVS vodaprojekt s.r.o. Vodohospodárske stavby e-mail: vaškova@perecka.sk
INVESTOR obec PASTOVCE	DÁTUM 06/2008	ZÁK.ČÍSLO 37/08	
LOKALITA PASTOVCE	NÁZOV Pozdĺžne profily gravitačných stôk STOKA "A2", "A3"	STUPEŇ PROJEKTU pre stavebné povolenie	ČÍSLO PRÍLOHY D-7
	MIERKA 1 : 500/100		