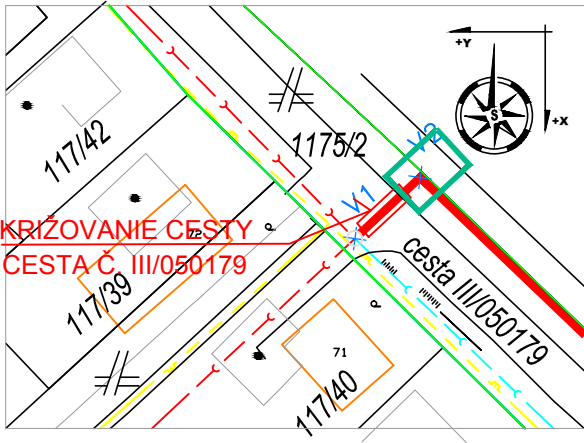


SITUÁCIA KRIŽOVANIA KANALIZAČNÉHO POTRUBIA - DN 150 CESTOU III/050179

SITUÁCIA KRIŽOVANIA

M = 1:500



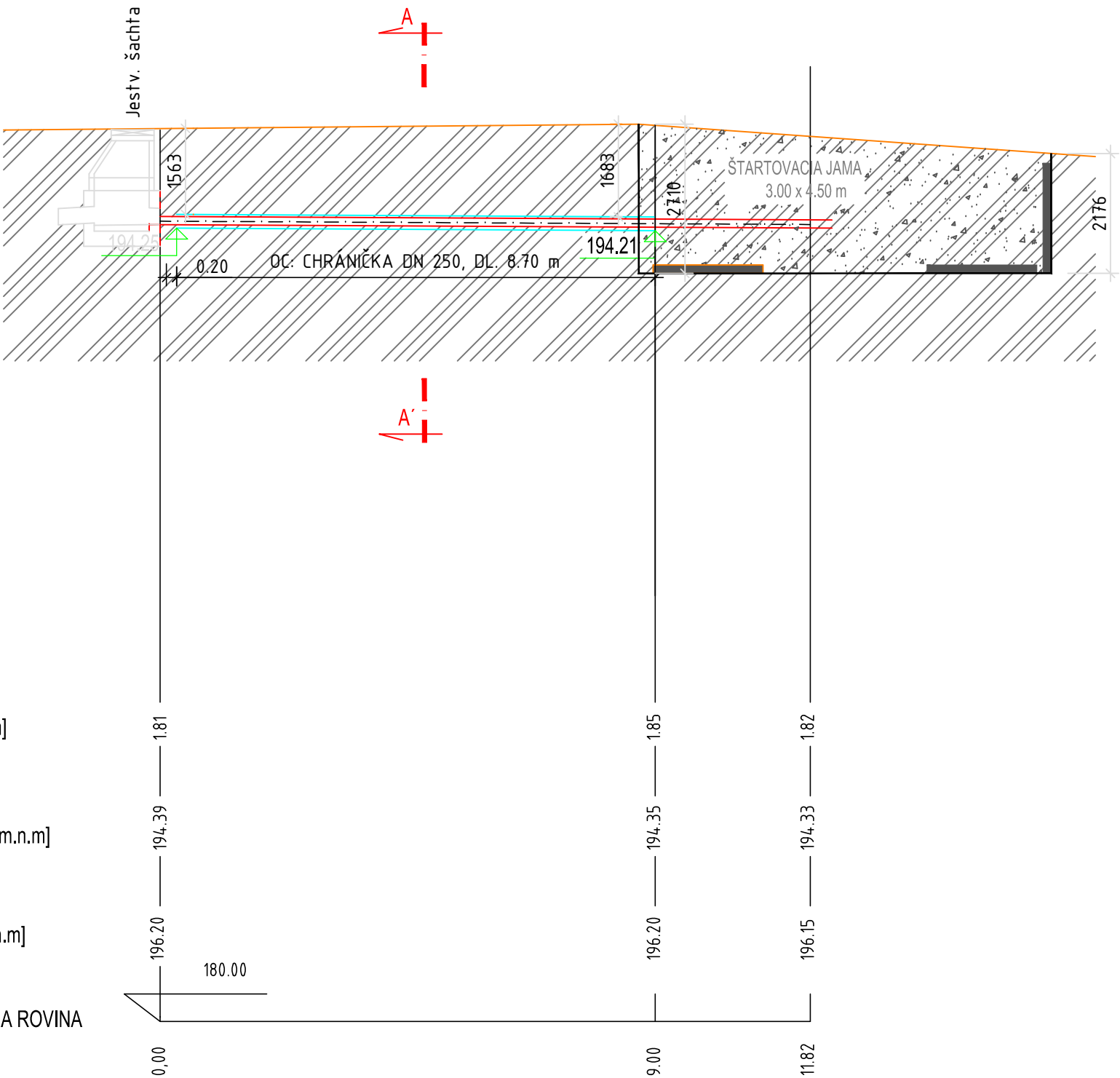
Hĺbka výkopu [m]

Kóta dna stoky [m.n.m]

Kóta terénu [m.n.m]

POROVNÁVACIA ROVINA

Staničenie [km]

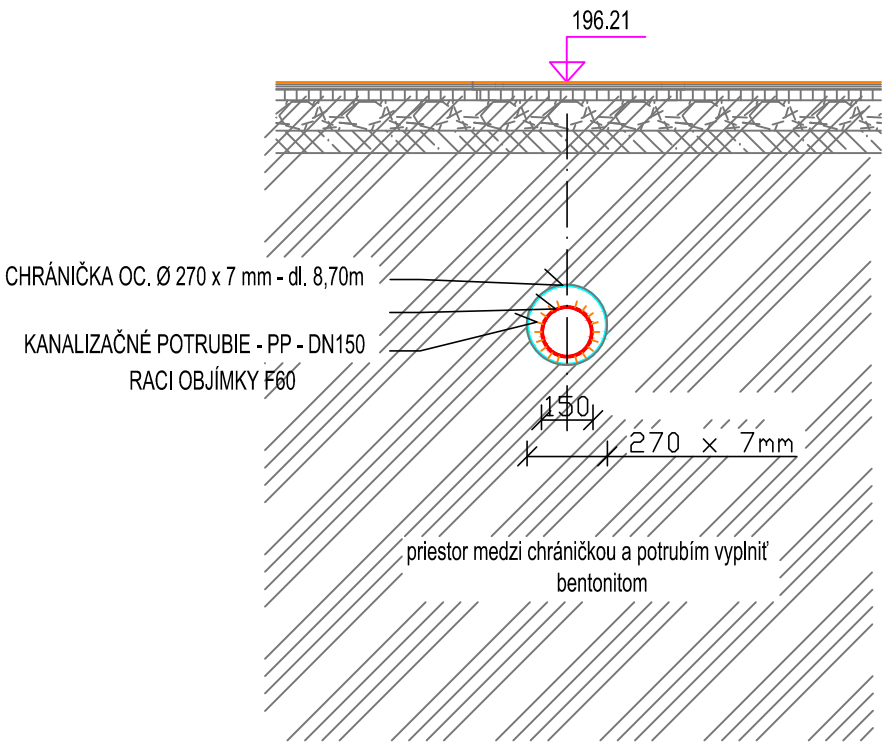


POZDĽŽNY PROFIL

M 1:100/100

REZ A-A'

M = 1:50



SÚRADNICOVÝ SYSTÉM: JTSK
VÝŠKOVÝ SYSTÉM: B.p.v.

Zmena	Index	Dátum	Meno-Podpis	Text zmeny	Kontrola	Dátum	Meno-Podpis
Navrhoľ	ING. BOČKORÁŠ			Kontroloval			
Vypracoval	ING. BOČKORÁŠ						
Kreslil	HP 500						
Investor	Obec Čečejevce						
Miesto stavby	Kataster Čečejevce - Mokrance						
Stavba	VÝTLAČNÁ STOKA ČEČEJOVCE - MOKRANCE						
SO-PS	SO 05 - KRIŽOVANIE CESTY						
Obsah	KRIŽOVANIE CESTY -SITUÁCIA, REZY						
					Stupeň DSP		
					Dátum	07/2017	Počet A4 3
					Arch. č.	BA-06.17.05	
					Mierka	1:100	Č. výkresu zmena
					Kótované v	m,mm	E.02