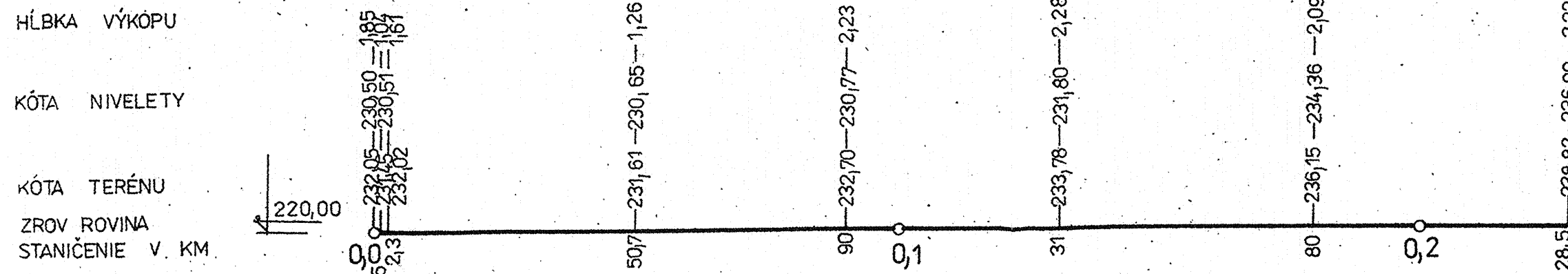


KATASTRÁLNE ÚZEMIE	ZELEŇ	Š88	Š95	Š96	Š97	Š98	Š99
POVRCH ÚZEMIA							
VZDIALENOSŤ ŠACHIET	50,7	39,3	41	49	48,5		
ČÍSLO ŠACHIET							




STOKA „1-1“

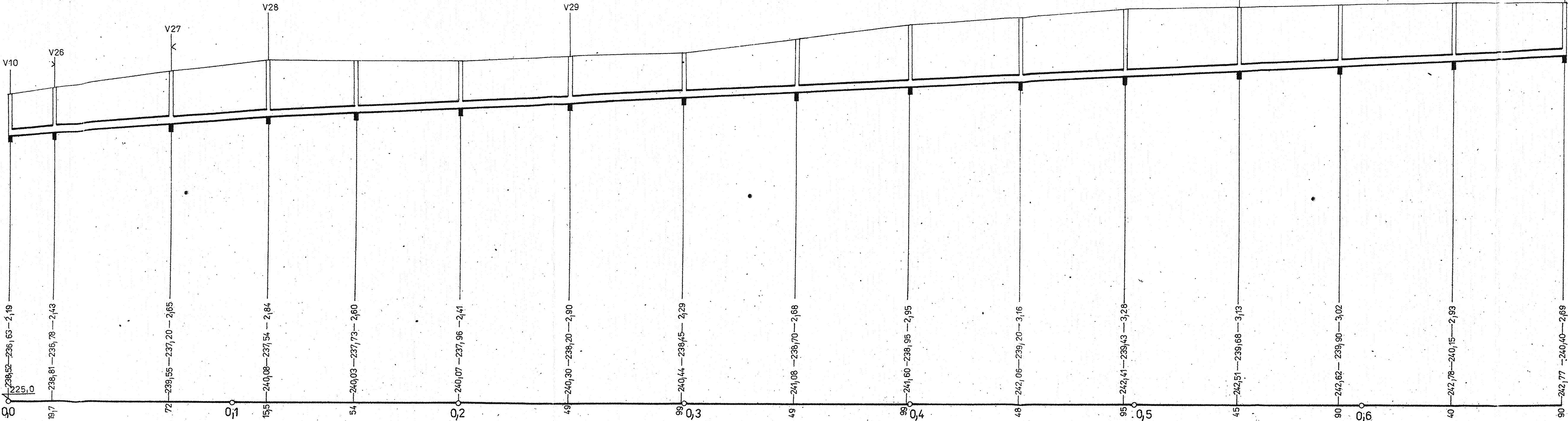


MATERIÁL, PROFIL, DĹŽKA	PVC	D 315mm	228,5m
SPÁD NA DĹŽKU	3‰	90m	25,1‰
Qkap, Vkap	62 l.s <sup>-1</sup>	0,89 m.s <sup>-1</sup>	204 l.s <sup>-1</sup>

ŠURKOV	Š75	Š100	Š101	Š102	Š103	Š104	Š105	Š106	Š107	Š108	Š109	Š110	Š111	Š112	Š113	Š114
KRAJ ASF. CESTY	19,7	52,3	43,5	38,5	46	49	50	50	50	49	47	50	45	50		
ŠURKOV																
KRAJ ASF. CESTY																



STOKA „1-2“



MATERIÁL, PROFIL, DĹŽKA	PVC	D 315	690m
SPÁD NA DĹŽKU	7,9‰	115,5m	5‰
Qkap, Vkap	109 l.s <sup>-1</sup>	1,55 m.s <sup>-1</sup>	84 l.s <sup>-1</sup>

Ohranový úrad Košice-okolie  
odbor životného prostredia  
Vodoprávne projednané  
Rozhodnutím č.: 14-19933/92-KO  
Dňa: 22. 12. 1992

VYPRACOVAL: ing. ZOLNAI	ZODP. PROJEKTANT: ing. ZOLNAI	VODOPROJEKT Ing. Juraj ZOLNAI Košice 17
KRESLIL: ZOLNAIOVÁ	KRAJ: VSL	040 01 KOŠICE
OKR. ÚRAD: KOŠICE-VÍDEK	OBEČNÝ ÚRAD: ŠURKOV	DATUM: 5.1992
AKCIA:		FORMÁT: A4
		STUPEŇ: PROJEKT
PRÍLOHA: POZDĹŽNÝ PROFIL STOKY 1-1, 1-2		MIERKA: 1:1000/100
		E-1-4