






SITUÁÇIA 2 - km 0,800 - 2,19  
M = 1:1000



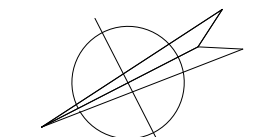
LEGENDA:

- |   |  |
|---|--|
|  | komunikácia pre peších a cyklistov (asfalt)                              |
|  | rigol  |
|  | zábradlie  |
|  | Stavebné úpravy lávky...., J+D PROJEKT sro, Žilina, 07/2016              |
|  | Výstavba cyklochodníka a parkovacích miest, SLOVGEO sro, Žilina, 07/2016 |

Poznámka:

- pred zahájením výkopových prác vytycit všetky podzemné vedenia
- jestvujúce inžinierske siete sú zakreslené orientačne
- zmena šírky komunikácie je vyvolaná majetkovými pomermi (súkromné parcely)

SEVERKA      AUTORIZAČNÁ PECIAT



SADA CÍSLA

D

PROJEKT JE SPRACOVANÝ V ROZSAHU PRE STAVEBNÉ POVOLENIE V PODROBNOSTIACH PRE REALIZÁCIU

ZODPOVEDNÝ PROJEKTANT OBJEKTU	Ing. Pavol MATYS	 <p>           telefón: 041/72 322 02      e-mail: profim@centrum.sk            projektovanie    dopravných stavieb a inžinierska činnosť         </p>
VYPRACOVAL	Ing. Pavol MATYS	
HLAVNÝ INŽINIER PROJEKTU	Ing. Pavol MATYS	
MIESTO STAVBY	Strečno	
OBJEDNÁVATEL    Žilinský samosprávny kraj, Komenského 48, 011 09 Žilina		STUPEŇ    PS - SP + RP
KLASIFIKÁCIA STAVBY    2112		PROFESIA    DOPRAVNÉ STAVBY
STAVBA  <b>CYKLOTRASA HRAD BUDATÍN - HRAD STREČNO</b>		FORMÁT    8x4A
		DÁTUM    08/2021
OBJEKT    SO C.5: CYKLOTRASA STREČNO	MIERKA    1:1000	Č. VÝKRESU
VÝKRES    SITUÁCIA 2 - km 0,800 - 2,193	ČÍSLO ZAK.    07/2011	<b>1.3</b>