

DRUH POVRCHU ÚZEMIA
KATASTRÁLNE ÚZEMIE
OKRES:
KRAJ:

Rastlý terén, vyjazdové trasy
LUBOTÍN
STARÁ LUBOVNA
PREŠOVSKÝ

HLAVNÁ PRÍSTUPOVÁ KOMUNIKÁCIA
TRASA A2 - REKONŠTRUKCIA

PODROBNÉ BODY VYTÝČENIA V OSI

TRASA A2: OD km: 0.000000 DO km: 0.315811				
Staničenie (km)	BOD	Odsun (+/-)	Y	X
0.000000	OS A2	0.000	287376.881	1178142.118
0.020000	OS A2	0.000	287359.217	1178133.445
0.040000	OS A2	0.000	287344.902	1178119.682
0.060000	OS A2	0.000	287330.967	1178105.439
0.080000	OS A2	0.000	287317.113	1178090.924
0.100000	OS A2	0.000	287304.343	1178075.531
0.120000	OS A2	0.000	287290.376	1178061.230
0.140000	OS A2	0.000	287279.655	1178045.157
0.160000	OS A2	0.000	287269.760	1178027.140
0.180000	OS A2	0.000	287259.004	1178010.389
0.200000	OS A2	0.000	287247.893	1177993.073
0.220000	OS A2	0.000	287236.374	1177977.358
0.240000	OS A2	0.000	287223.464	1177966.705
0.260000	OS A2	0.000	287201.728	1177957.559
0.280000	OS A2	0.000	287192.749	1177941.716
0.300000	OS A2	0.000	287181.415	1177921.161
0.310000	OS A2	0.000	287189.807	1177911.905
0.315811	OS A2	0.000	287188.632	1177906.142

SKLONOVÉ POMERY:

MIERKA:

1: 500/100

KÓTY NIVELETY:


KÓTY TERÉNU:

ZROVNÁVACIA ROVINA:

STANIČENIE:

VZDIALENOSŤ PR. REZOV:

SMEROVÉ POMERY:

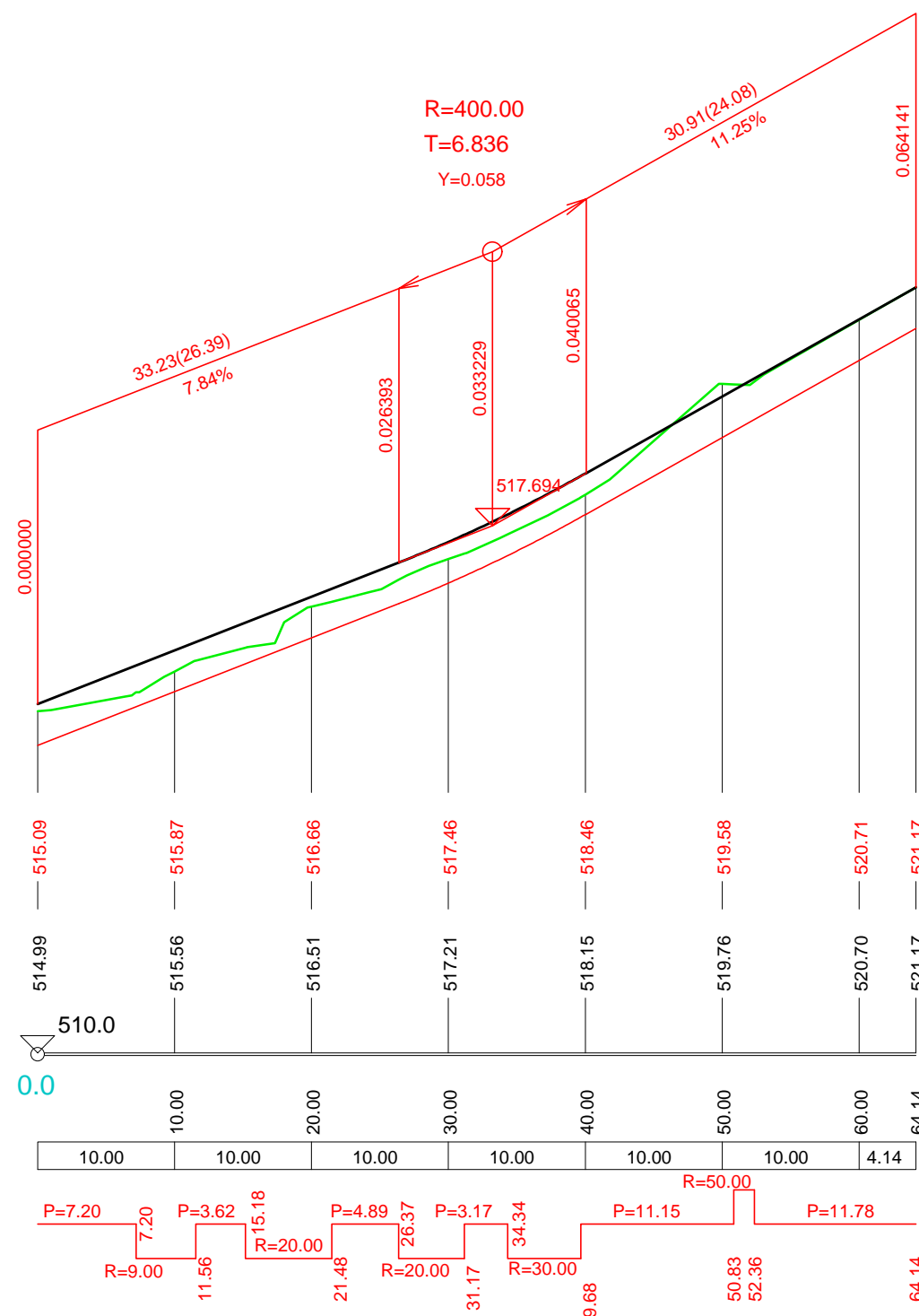


Rastlý terén, vyjazdové trasy
LUBOTÍN
STARÁ LUBOVNA
PREŠOVSKÝ

TRASA 1 - REKONŠTRUKCIA

PODROBNÉ BODY VYTÝČENIA V OSI

TRASA 1: OD km: 0.000000 DO km: 0.064141				
Staničenie (km)	BOD	Odsun (+/-)	Y	X
0.000000	OS U1	0.000	287316.392	1178092.552
0.010000	OS U1	0.000	287306.548	1178095.727
0.020000	OS U1	0.000	287297.122	1178094.126
0.030000	OS U1	0.000	287286.173	1178089.701
0.040000	OS U1	0.000	287280.582	1178083.110
0.050000	OS U1	0.000	287274.082	1178075.597
0.060000	OS U1	0.000	287267.292	1178068.256
0.064141	OS U1	0.000	287264.465	1178065.230

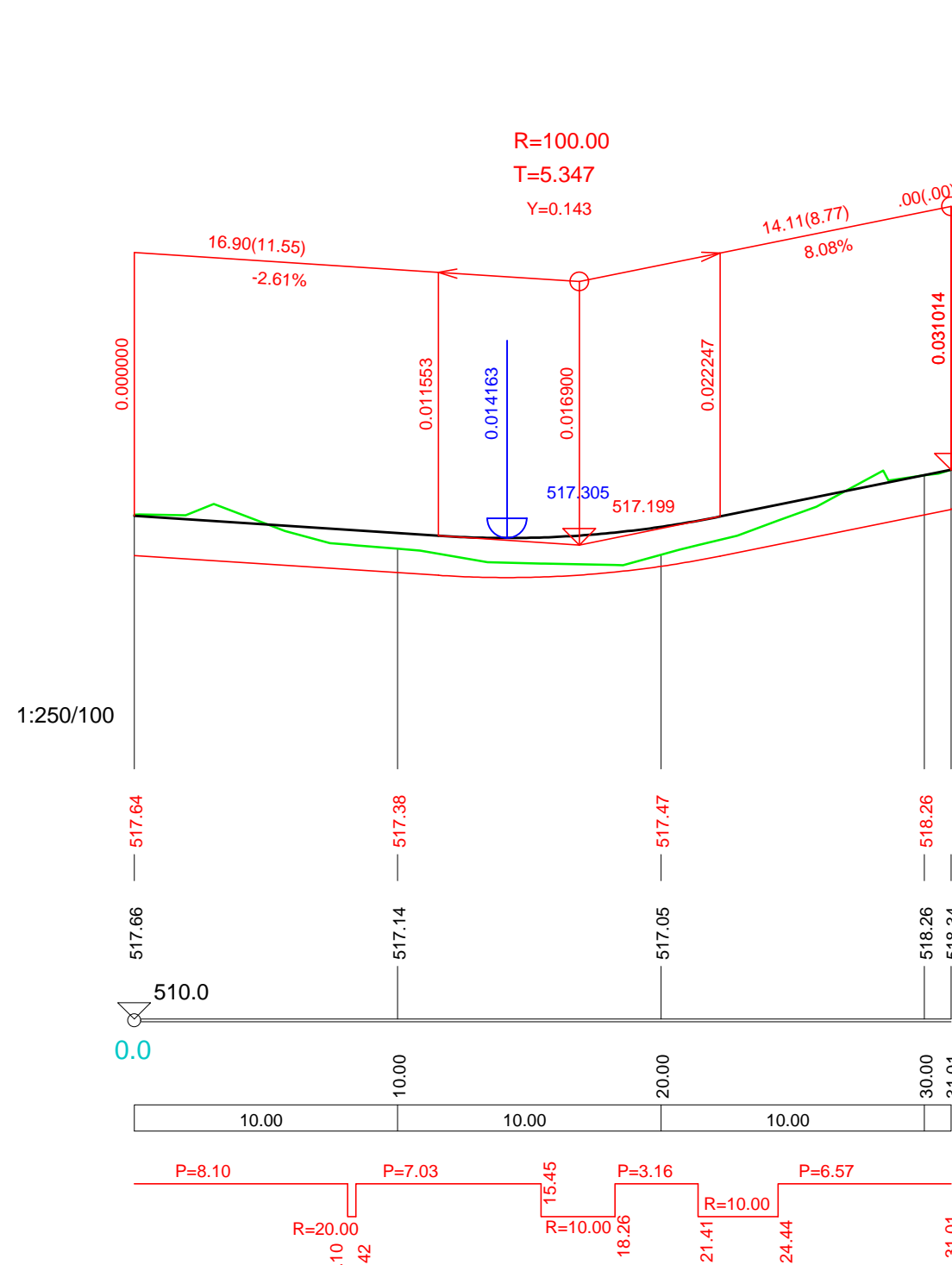


Rastlý terén, vyjazdové trasy
LUBOTÍN
STARÁ LUBOVNA
PREŠOVSKÝ

TRASA 2 - REKONŠTRUKCIA

PODROBNÉ BODY VYTÝČENIA V OSI

TRASA 2: OD km: 0.000000 DO km: 0.031015				
Staničenie (km)	BOD	Odsun (+/-)	Y	X
0.000000	OS U2	0.000	287305.883	1178074.893
0.010000	OS U2	0.000	287312.964	1178067.632
0.020000	OS U2	0.000	287320.670	1178061.564
0.030000	OS U2	0.000	287330.223	1178059.861

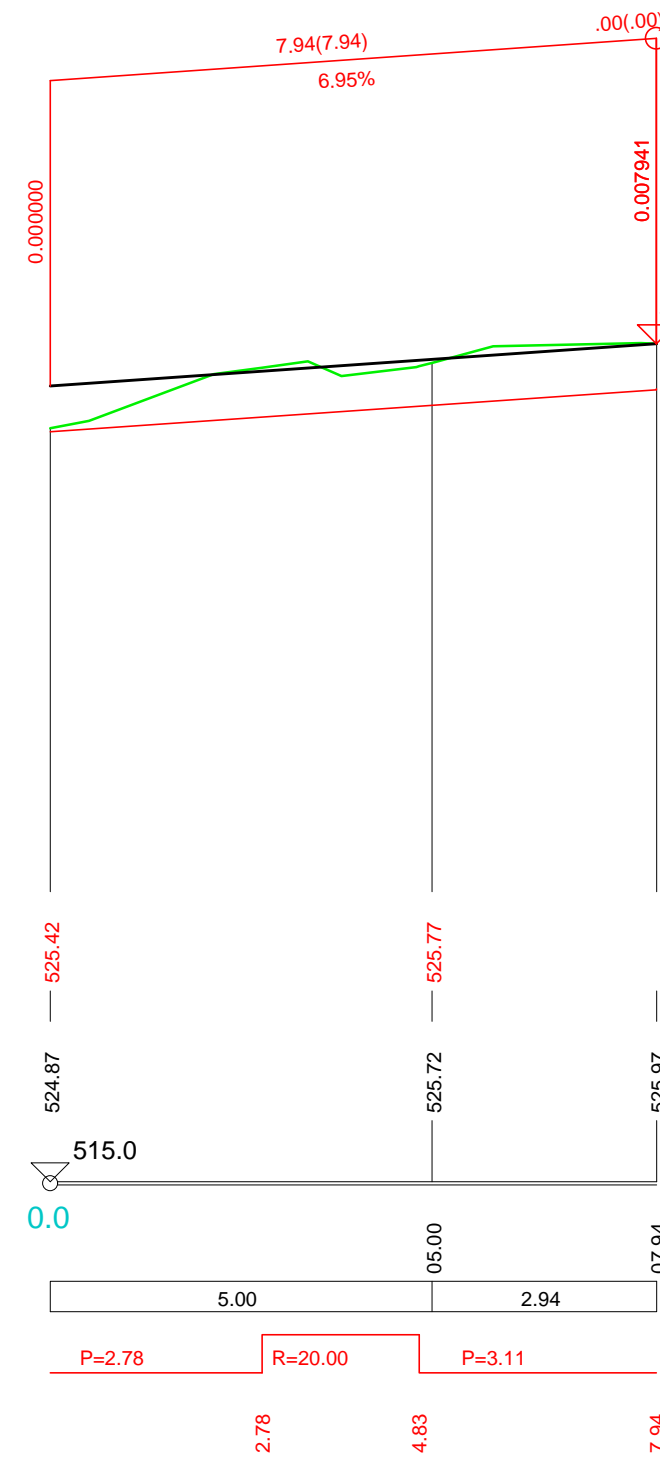


Rastlý terén, vyjazdové trasy
LUBOTÍN
STARÁ LUBOVNA
PREŠOVSKÝ

TRASA 3 - REKONŠTRUKCIA

PODROBNÉ BODY VYTÝČENIA V OSI

TRASA 3: OD km: 0.000000 DO km: 0.007942				
Staničenie (km)	BOD	Odsun (+/-)	Y	X
0.000000	OS U3	0.000	287266.812	1178025.108
0.005000	OS U3	0.000	287262.551	1178021.717
0.007942	OS U3	0.000	287260.169	1178023.444



DRUH POVRCHU ÚZEMIA
KATASTRÁLNE ÚZEMIE
OKRES:
KRAJ:

Rastlý terén, vyjazdové trasy
LUBOTÍN
STARÁ LUBOVNA
PREŠOVSKÝ

TRASA 4 - REKONŠTRUKCIA

PODROBNÉ BODY VYTÝČENIA V OSI

TRASA 4: OD km: 0.000000 DO km: 0.047468				
Staničenie (km)	BOD	Odsun (+/-)	Y	X
0.000000	OS U4	0.000	287267.524	1178020.074
0.007942	OS U4	0.000	287271.526	1178013.388
0.010000	OS U4	0.000	287272.151	1178011.427
0.020000	OS U4	0.000	287274.796	1178001.789
0.030000	OS U4	0.000	287277.231	1177992.088
0.040000	OS U4	0.000	287279.590	1177982.373

SKLONOVÉ POMERY:

MIERKA: 1:500/100

KÓTY NIVELETY:

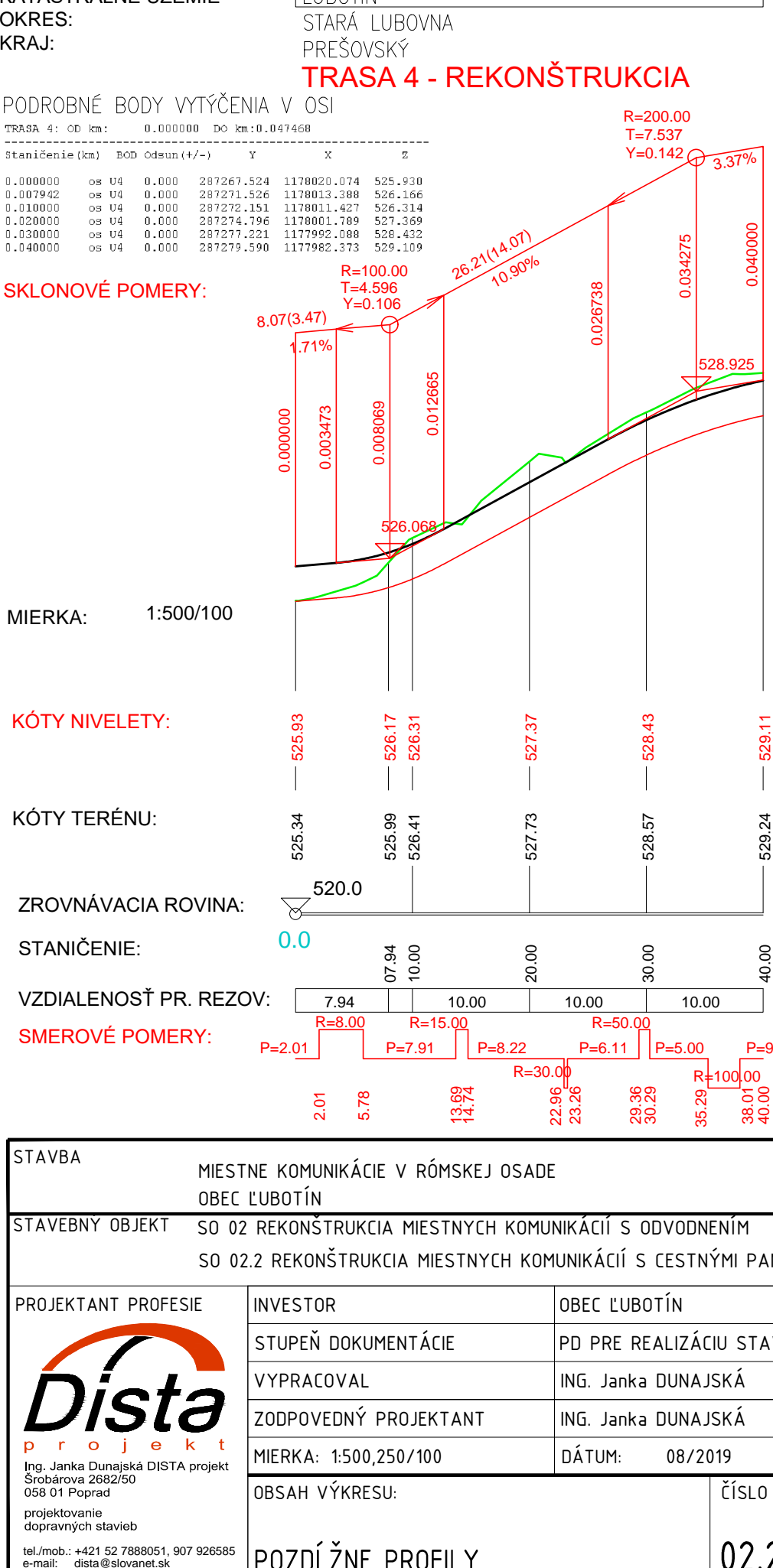
KÓTY TERÉNU:


ZROVNÁVACIA ROVINA:

STANIČENIE:

VZDIALENOSŤ PR. REZOV:

SMEROVÉ POMERY:



STAVBA		MIESTNE KOMUNIKÁCIE V RÓMSKEJ OSADE OBEC LUBOTÍN	
STAVEBNÝ OBJEKT		SO 02 REKONŠTRUKCIA MIESTNYCH KOMUNIKÁCIÍ S ODVODNENÍM SO 02.2 REKONŠTRUKCIA MIESTNYCH KOMUNIKÁCIÍ S CESTNÝMI PANEĽMI	
<div>PROJEKTANT PROFESIE</div> <div> Ing. Janka Dunajská DISTA projekt Srobošova 268/250 058 01 Poprad projektovanie dopravných stavieb tel./mob.: +421 52 7888051, 907 926585 e-mail: dista@slovanet.sk</div>	INVESTOR	OBEC LUBOTÍN	
	STUPEŇ DOKUMENTÁCIE	PD PRE REALIZÁCIU STAVBY	
	VYPRACOVAL	ING. Janka DUNAJSKÁ	
	ZODPOVEDNÝ PROJEKTANT	ING. Janka DUNAJSKÁ	
	MIERKA: 1:500,250/100	DÁTUM: 08/2019	
	OBSAH VÝKRESU:	ČÍSLO VÝKRESU:	
POZDĽŽNÉ PROFILY		02.2-2	