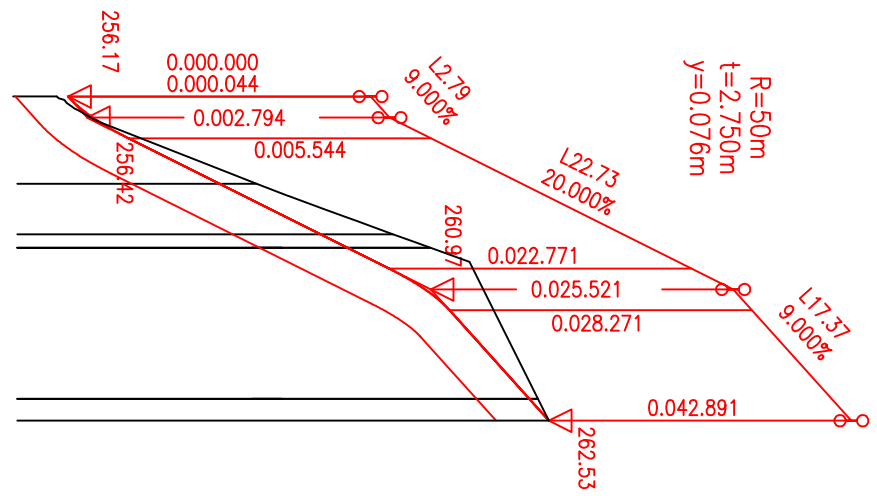


DRUH POVRCHU ÚZEMIA	KOMUNIKÁČIA
KATASTRÁLNE ÚZEMIE	ČAKANOVCE
OKRES	KOŠICE OKOLIE
KRAJ	KOŠICKÝ

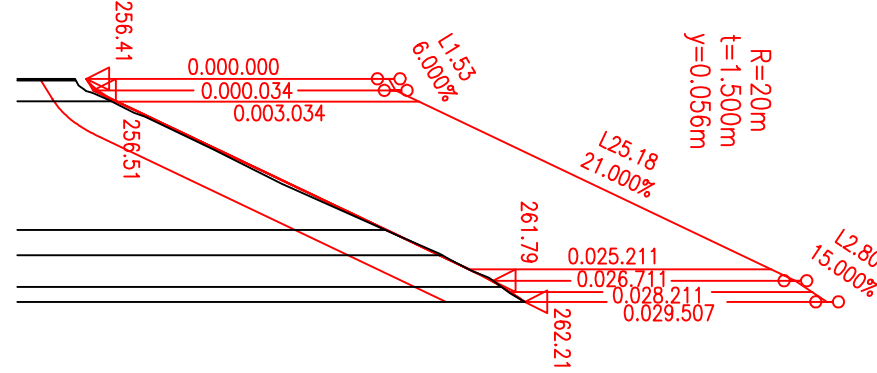
DRUH POVRCHU ÚZEMIA	KOMUNIKÁČIA
KATASTRÁLNE ÚZEMIE	ČAKANOVCE
OKRES	KOŠICE OKOLIE
KRAJ	KOŠICKÝ

DRUH POVRCHU ÚZEMIA	KOMUNIKÁČIA
KATASTRÁLNE ÚZEMIE	ČAKANOVCE
OKRES	KOŠICE OKOLIE
KRAJ	KOŠICKÝ

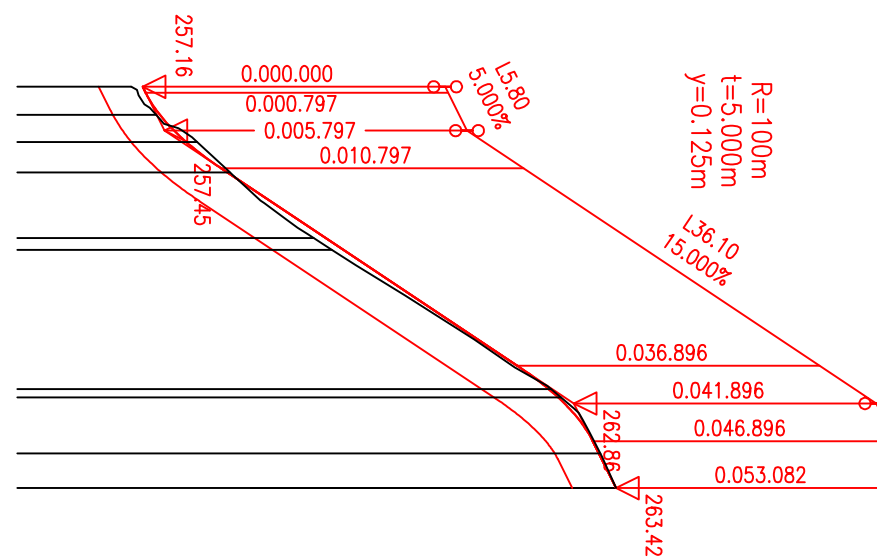
### VEŤA C SKLONOVÉ POMERY



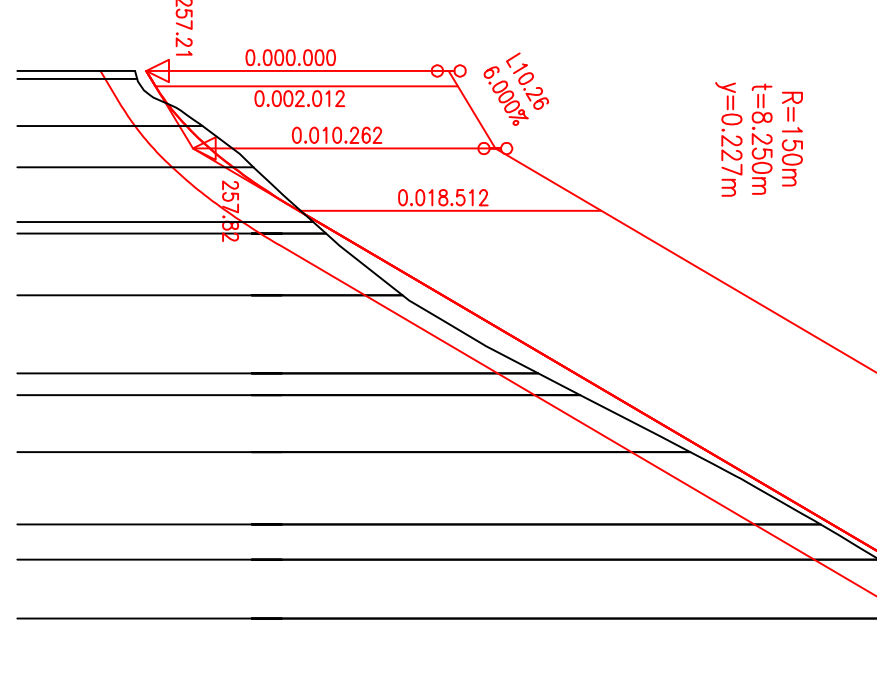
### VEŤA D SKLONOVÉ POMERY



### VEŤA E SKLONOVÉ POMERY



### VEŤA F SKLONOVÉ POMERY



KÓTY NIVELETY	256.17	258.17	259.51	259.87	262.27	262.53
KÓTY TERÉNU	—	—	—	—	—	—
ZROVŇAVACIA ROVINA	256.02	258.67	260.47	260.96	262.39	262.53
STANIČENIE v km	0.0	18.22	20.00	40.00	42.96	
<div> <div>0.0</div> <div>18.22</div> <div>20.00</div> <div>40.00</div> <div>42.96</div> </div>						
<div> <div>Z0_00.00</div> <div>TK_11.53</div> <div>KT_18.22</div> <div>K0_42.96</div> </div>						
<div> <div>L 5.69</div> <div>R 50.00</div> </div>						

KÓTY NIVELETY	256.41	256.81	260.38	261.08	261.91	262.21
KÓTY TERÉNU	—	—	—	—	—	—
ZROVŇAVACIA ROVINA	256.26	256.74	260.37	261.12	261.90	262.21
STANIČENIE v km	0.0	00.22	02.99	20.00	23.34	27.53
<div> <div>0.0</div> <div>00.22</div> <div>02.99</div> <div>20.00</div> <div>23.34</div> <div>27.53</div> <div>29.51</div> </div>						
<div> <div>Z0_00.00</div> <div>TK_03.70</div> <div>KT_07.30</div> <div>KT_27.53</div> <div>K0_29.51</div> </div>						
<div> <div>L 2.77</div> <div>R 3.00</div> <div>L 4.19</div> <div>R 10.00</div> </div>						

KÓTY NIVELETY	257.16	257.39	257.73	258.27	262.53	262.66
KÓTY TERÉNU	—	—	—	—	—	—
ZROVŇAVACIA ROVINA	257.01	257.34	257.88	258.31	262.56	262.66
STANIČENIE v km	0.0	03.70	07.30	11.31	20.00	21.56
<div> <div>0.0</div> <div>03.70</div> <div>07.30</div> <div>11.31</div> <div>20.00</div> <div>21.56</div> </div>						
<div> <div>Z0_00.00</div> <div>TK_03.70</div> <div>KT_07.30</div> <div>KT_11.31</div> <div>KT_21.56</div> </div>						
<div> <div>TK_41.11</div> <div>KT_48.51</div> <div>K0_53.08</div> </div>						
<div> <div>L 3.60</div> <div>R 80.00</div> <div>L 10.26</div> <div>R 50.00</div> </div>						

KÓTY NIVELETY	257.21	257.27	257.74	258.36	259.48	259.74
KÓTY TERÉNU	—	—	—	—	—	—
ZROVŇAVACIA ROVINA	257.06	257.09	257.95	258.63	259.42	259.58
STANIČENIE v km	0.0	01.08	07.30	12.76	20.00	21.51
<div> <div>0.0</div> <div>01.08</div> <div>07.30</div> <div>12.76</div> <div>20.00</div> <div>21.51</div> </div>						
<div> <div>Z0_00.00</div> <div>TK_07.30</div> <div>TK_12.76</div> <div>KT_21.51</div> <div>TK_29.69</div> </div>						
<div> <div>KT_42.87</div> <div>TK_50.42</div> <div>KT_64.64</div> <div>K0_72.44</div> </div>						
<div> <div>L 6.22</div> <div>R 100.00</div> <div>L 8.75</div> <div>R 200.00</div> <div>L 13.18</div> <div>R 60.00</div> </div>						

ZOD. PROJEKTANT	VYPRACOVANÉ	KONTROLOVANÉ	VÝHODNOSTI			
ING. JAHODNÍČEK	ING. JAHODNÍČEK	ING. GRABČEK	Ing. JAHODNÍČEK			
PRÁČ. JAHODNÍČEK	PRÁČ. JAHODNÍČEK	PRÁČ. GRABČEK	Ing. JAHODNÍČEK			
OBDOBIE: 09/2019	OBDOBIE: 09/2019	OBDOBIE: 09/2019	Ing. JAHODNÍČEK			
STAVBA: Dobudovanie základnej technickej infraštruktúry v obci Čakanovce	STAVBA: Dobudovanie základnej technickej infraštruktúry v obci Čakanovce	STAVBA: Dobudovanie základnej technickej infraštruktúry v obci Čakanovce	Ing. JAHODNÍČEK			
OBŠAH: POZDĺŽNE PROFILY VETIEV C, D, E, F	OBŠAH: POZDĺŽNE PROFILY VETIEV C, D, E, F	OBŠAH: POZDĺŽNE PROFILY VETIEV C, D, E, F	Ing. JAHODNÍČEK			
4	4	4	Ing. JAHODNÍČEK			

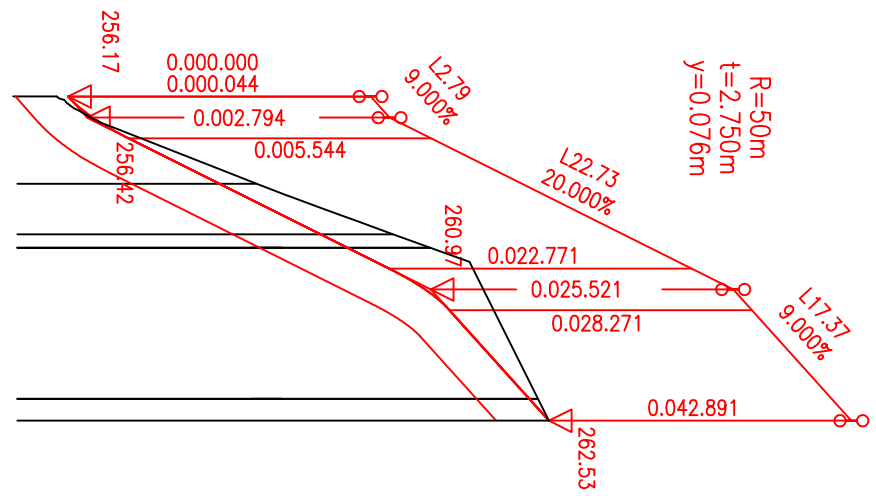
DRUH POVRCHU ÚZEMIA	KOMUNIKÁČIA
KATASTRÁLNE ÚZEMIE	ČAKANOVCE
OKRES	KOŠICE OKOLIE
KRAJ	KOŠICKÝ

DRUH POVRCHU ÚZEMIA	KOMUNIKÁČIA
KATASTRÁLNE ÚZEMIE	ČAKANOVCE
OKRES	KOŠICE OKOLIE
KRAJ	KOŠICKÝ

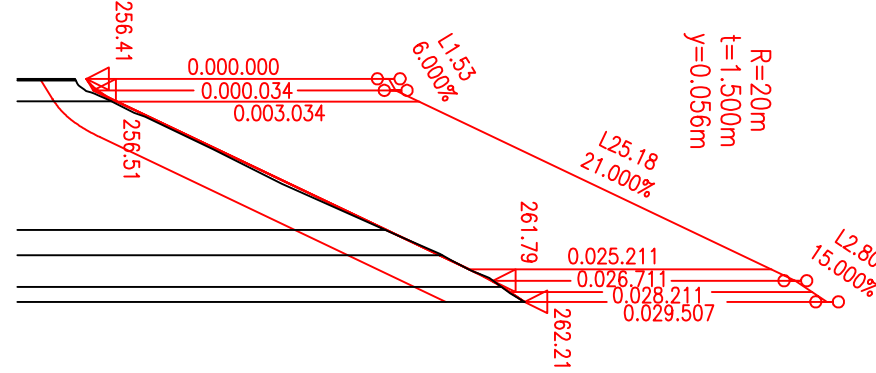
DRUH POVRCHU ÚZEMIA	KOMUNIKÁČIA
KATASTRÁLNE ÚZEMIE	ČAKANOVCE
OKRES	KOŠICE OKOLIE
KRAJ	KOŠICKÝ

DRUH POVRCHU ÚZEMIA	KOMUNIKÁČIA
KATASTRÁLNE ÚZEMIE	ČAKANOVCE
OKRES	KOŠICE OKOLIE
KRAJ	KOŠICKÝ

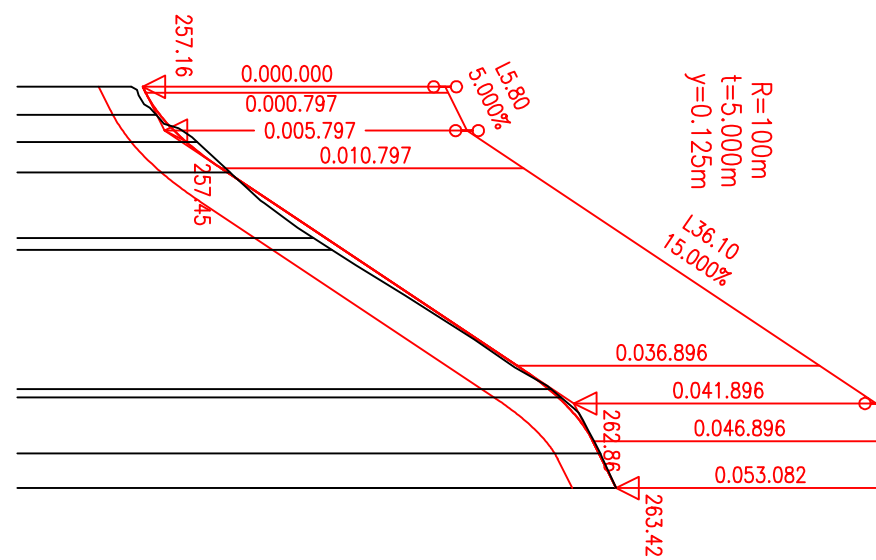
### VEŤA C SKLONOVÉ POMERY



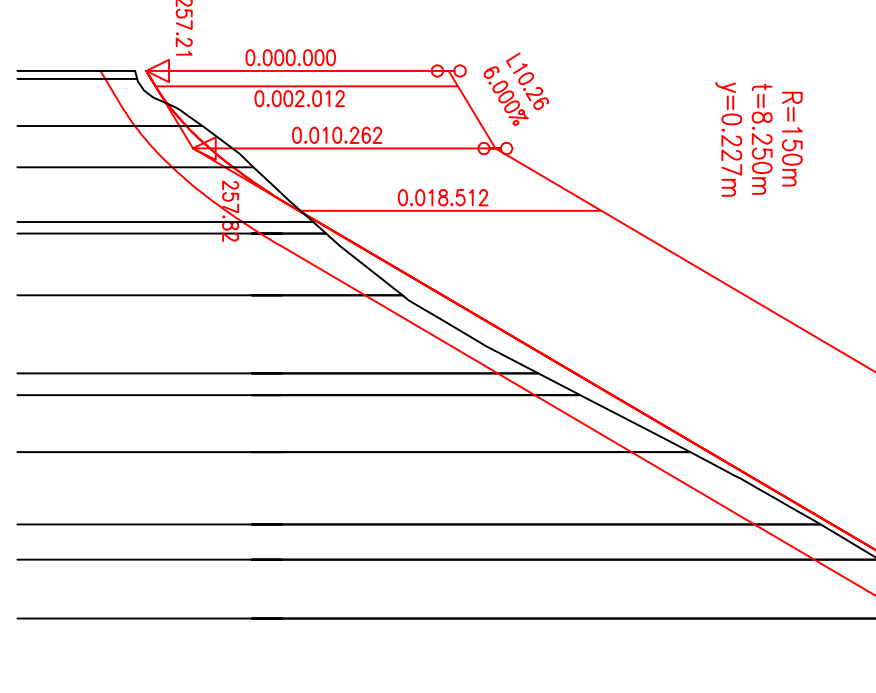
### VEŤA D SKLONOVÉ POMERY



### VEŤA E SKLONOVÉ POMERY



### VEŤA F SKLONOVÉ POMERY



KÓTY NIVELETY	256.17	258.17	259.51	259.87	262.27	262.53
KÓTY TERÉNU	—	—	—	—	—	—
ZROVŇAVACIA ROVINA	256.02	258.67	260.47	260.96	262.39	262.53
STANIČENIE v km	0.0	18.22	20.00	40.00	42.96	
<div> <div>0.0</div> <div>18.22</div> <div>20.00</div> <div>40.00</div> <div>42.96</div> </div>						
<div> <div>Z0_00.00</div> <div>TK_11.53</div> <div>KT_18.22</div> <div>K0_42.96</div> </div>						
<div> <div>L 5.69</div> <div>R 50.00</div> </div>						

KÓTY NIVELETY	256.41	256.81	260.38	261.08	261.91	262.21
KÓTY TERÉNU	—	—	—	—	—	—
ZROVŇAVACIA ROVINA	256.26	256.74	260.37	261.12	261.90	262.21
STANIČENIE v km	0.0	00.22	02.99	20.00	23.34	27.53
<div> <div>0.0</div> <div>00.22</div> <div>02.99</div> <div>20.00</div> <div>23.34</div> <div>27.53</div> <div>29.51</div> </div>						
<div> <div>Z0_00.00</div> <div>TK_03.70</div> <div>KT_07.30</div> <div>KT_27.53</div> <div>K0_29.51</div> </div>						
<div> <div>L 2.77</div> <div>R 3.00</div> <div>L 4.19</div> <div>R 10.00</div> </div>						

KÓTY NIVELETY	257.16	257.39	257.73	258.27	262.53	262.66
KÓTY TERÉNU	—	—	—	—	—	—
ZROVŇAVACIA ROVINA	257.01	257.34	257.88	258.31	262.56	262.66
STANIČENIE v km	0.0	03.70	07.30	11.31	20.00	21.56
<div> <div>0.0</div> <div>03.70</div> <div>07.30</div> <div>11.31</div> <div>20.00</div> <div>21.56</div> </div>						
<div> <div>Z0_00.00</div> <div>TK_03.70</div> <div>KT_07.30</div> <div>KT_11.31</div> <div>KT_21.56</div> </div>						
<div> <div>TK_41.11</div> <div>KT_48.51</div> <div>K0_53.08</div> </div>						
<div> <div>L 3.60</div> <div>R 80.00</div> <div>L 10.26</div> <div>R 50.00</div> </div>						

KÓTY NIVELETY	257.21	257.27	257.74	258.36	259.48	259.74
KÓTY TERÉNU	—	—	—	—	—	—
ZROVŇAVACIA ROVINA	257.06	257.09	257.95	258.63	259.42	259.58
STANIČENIE v km	0.0	01.08	07.30	12.76	20.00	21.51
<div> <div>0.0</div> <div>01.08</div> <div>07.30</div> <div>12.76</div> <div>20.00</div> <div>21.51</div> </div>						
<div> <div>Z0_00.00</div> <div>TK_07.30</div> <div>TK_12.76</div> <div>KT_21.51</div> <div>TK_29.69</div> </div>						
<div> <div>KT_42.87</div> <div>TK_50.42</div> <div>KT_64.64</div> <div>K0_72.44</div> </div>						
<div> <div>L 6.22</div> <div>R 100.00</div> <div>L 8.75</div> <div>R 200.00</div> <div>L 13.18</div> <div>R 60.00</div> </div>						

ZOD. PROJEKTANT	VYPRACOVANÉ	KONTROLOVANÉ	VÝHODNOSTI			
ING. JAHODNÍČEK	ING. JAHODNÍČEK	ING. GRABČEK	Ing. JAHODNÍČEK			
PRÁČ. JAHODNÍČEK	PRÁČ. JAHODNÍČEK	PRÁČ. GRABČEK	Ing. JAHODNÍČEK			
OBDOBIE: 09/2019	OBDOBIE: 09/2019	OBDOBIE: 09/2019	Ing. JAHODNÍČEK			
STAVBA: Dobudovanie základnej technickej infraštruktúry v obci Čakanovce	STAVBA: Dobudovanie základnej technickej infraštruktúry v obci Čakanovce	STAVBA: Dobudovanie základnej technickej infraštruktúry v obci Čakanovce	Ing. JAHODNÍČEK			
OBŠAH: POZDĺŽNE PROFILY VETIEV C, D, E, F	OBŠAH: POZDĺŽNE PROFILY VETIEV C, D, E, F	OBŠAH: POZDĺŽNE PROFILY VETIEV C, D, E, F	Ing. JAHODNÍČEK			
4	4	4	Ing. JAHODNÍČEK			