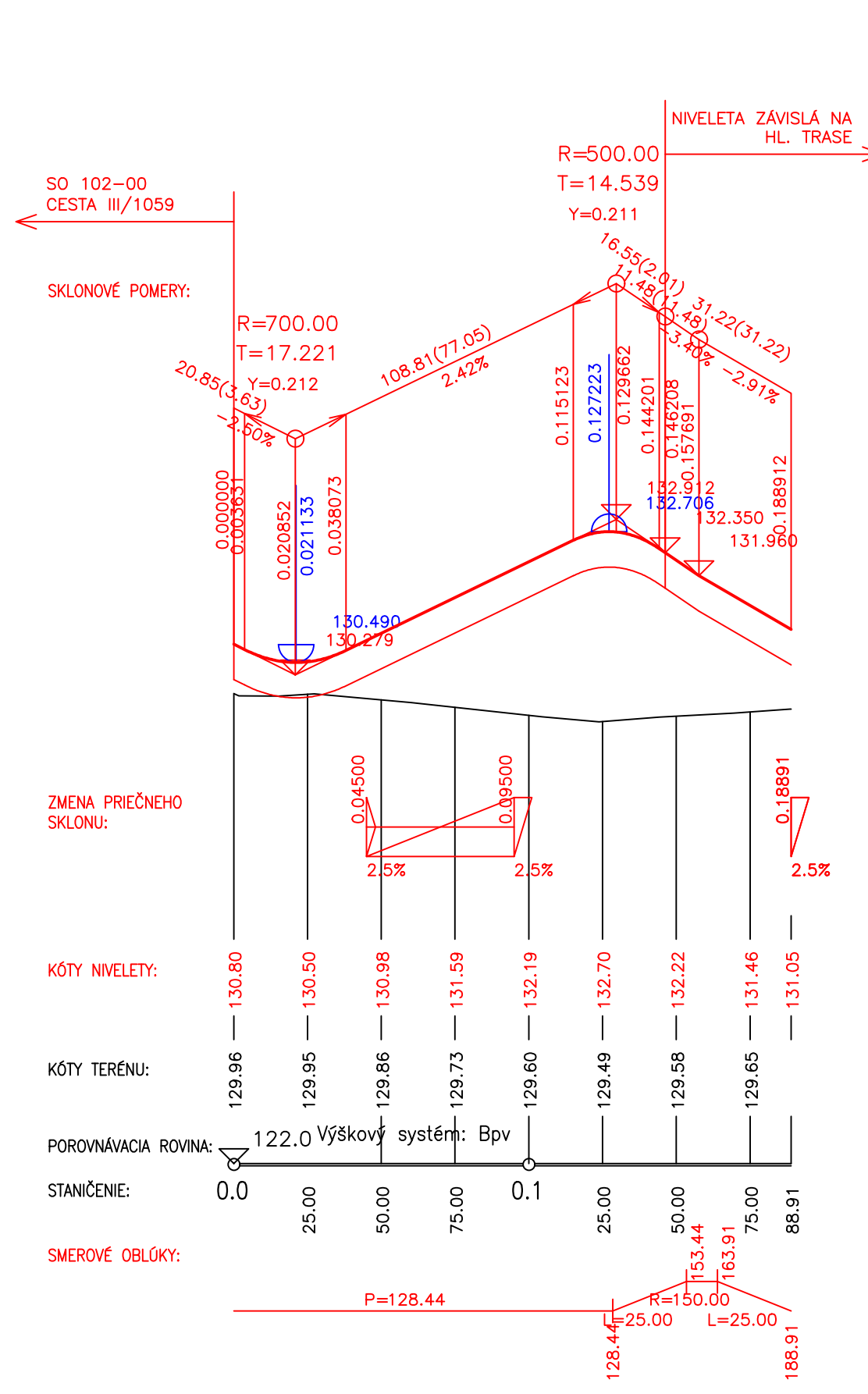


DRUH POVRCHU ÚZEMIA
KATASTRÁLNE ÚZEMIE
OKRES: Senec
KRAJ: Bratislavský

VETVA V1

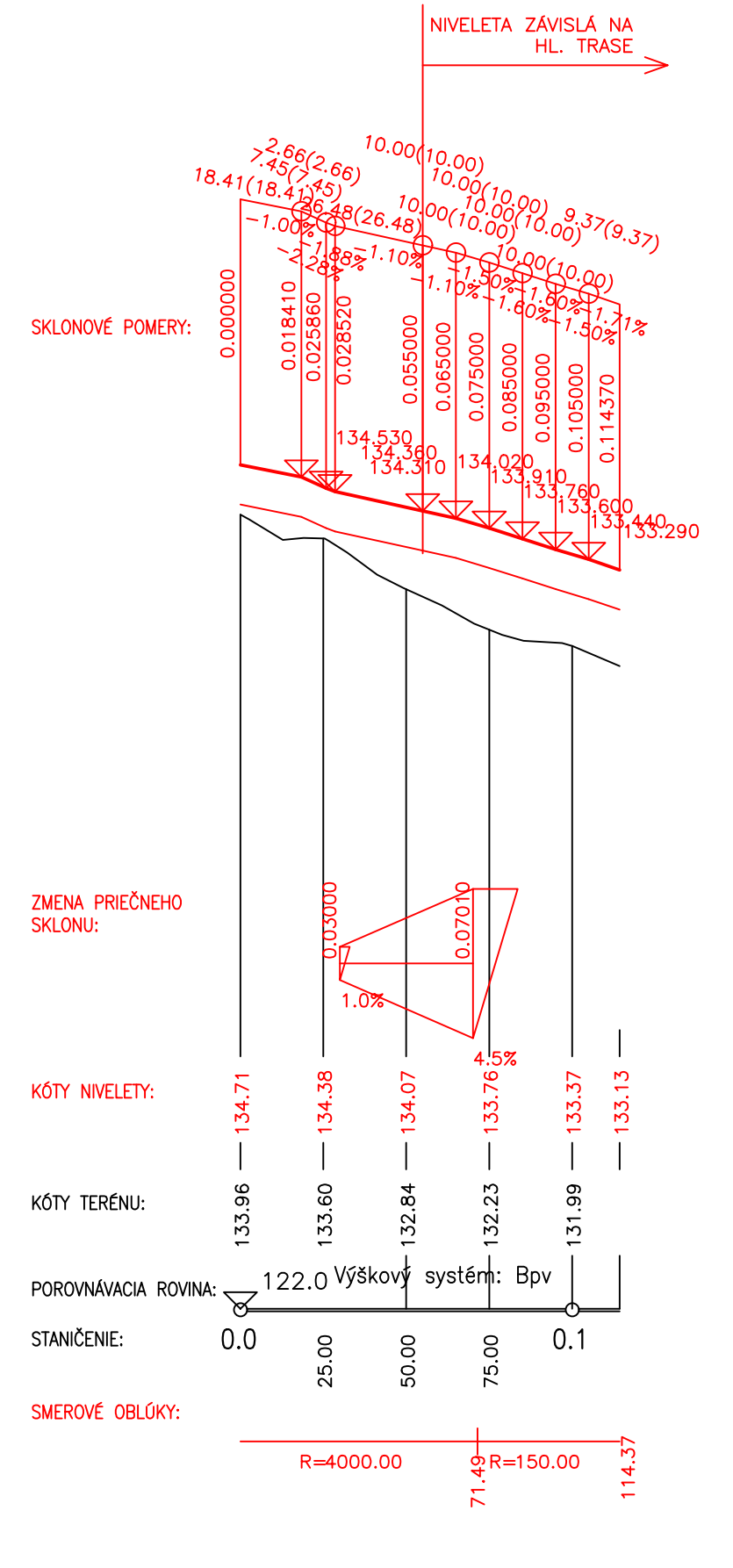
CESTA III/1059 DIA?NICA D1, CESTA I/61, BERNOLÁKOVO



DRUH POVRCHU ÚZEMIA
KATASTRÁLNE ÚZEMIE
OKRES: Senec
KRAJ: Bratislavský

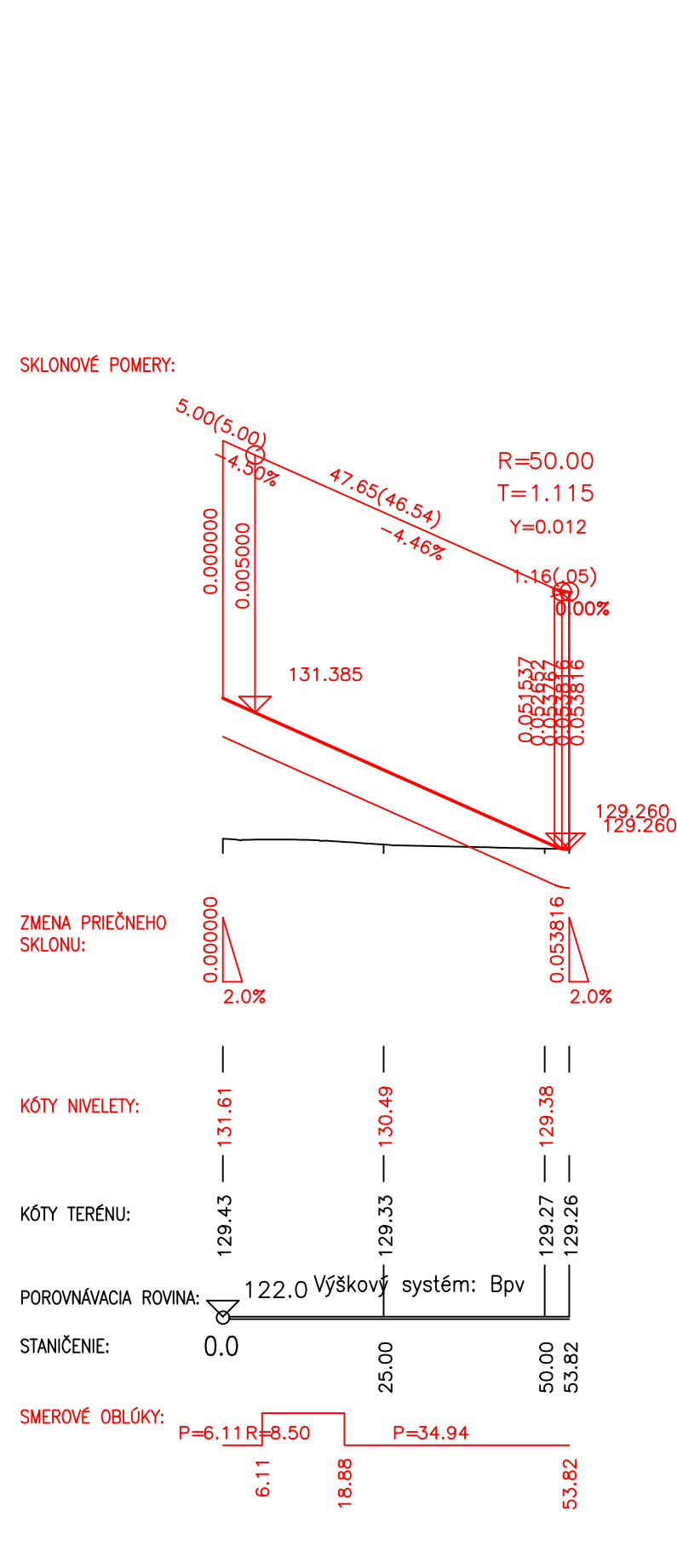
VETVA ZU

DIA?NICA D1, CESTA I/61, BERNOLÁKOVO CESTA III/1059



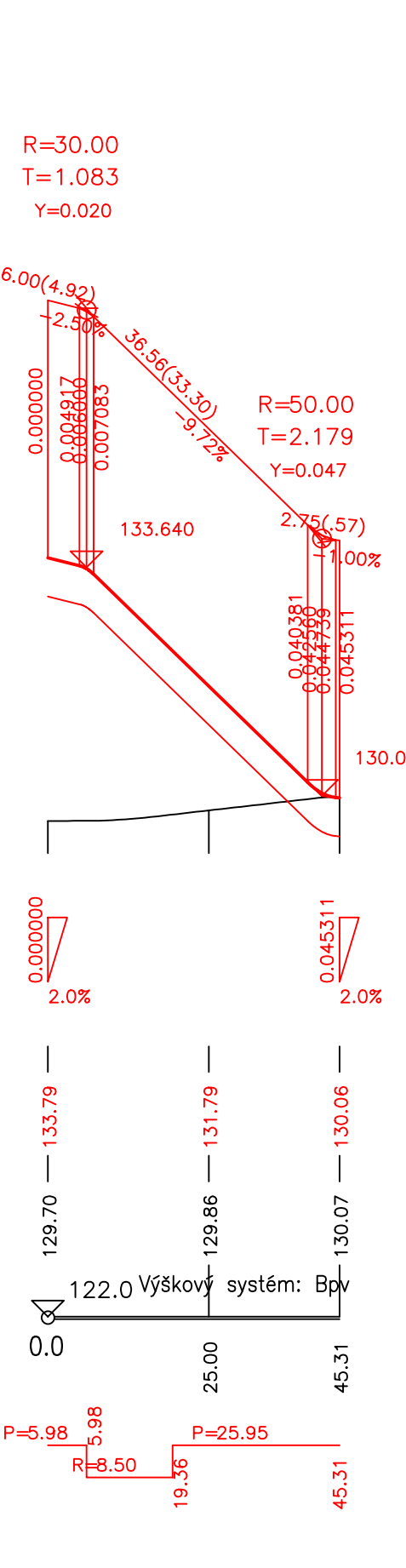
DRUH POVRCHU ÚZEMIA
KATASTRÁLNE ÚZEMIE
OKRES: Senec
KRAJ: Bratislavský

VIAZD Č.1



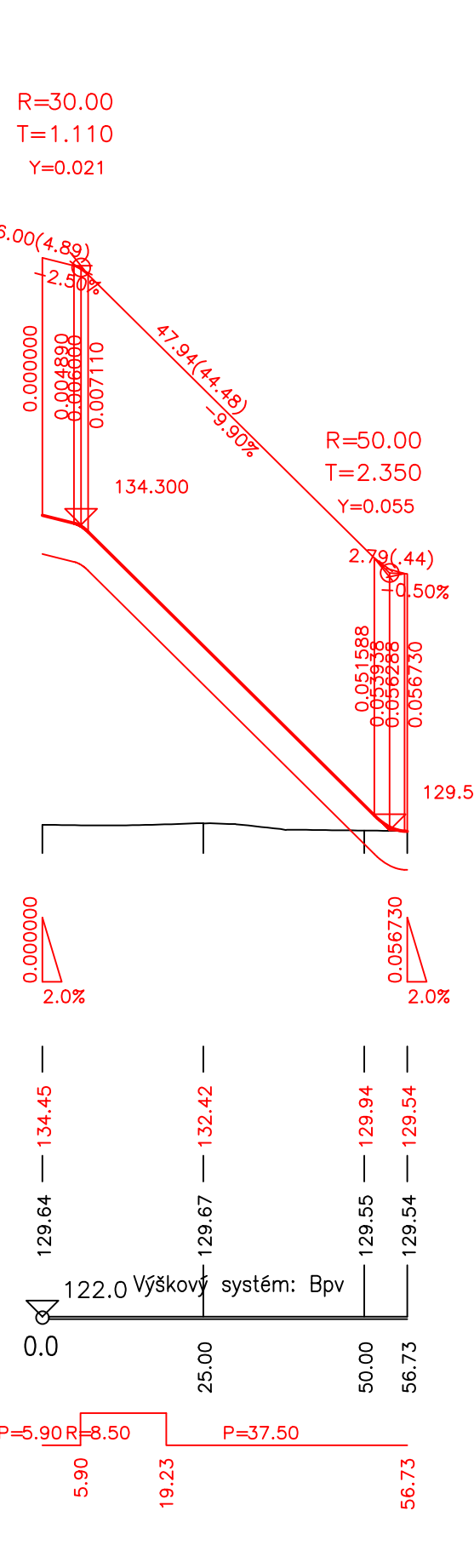
ro?a
Chorvátsky Grob

VIAZD Č.2



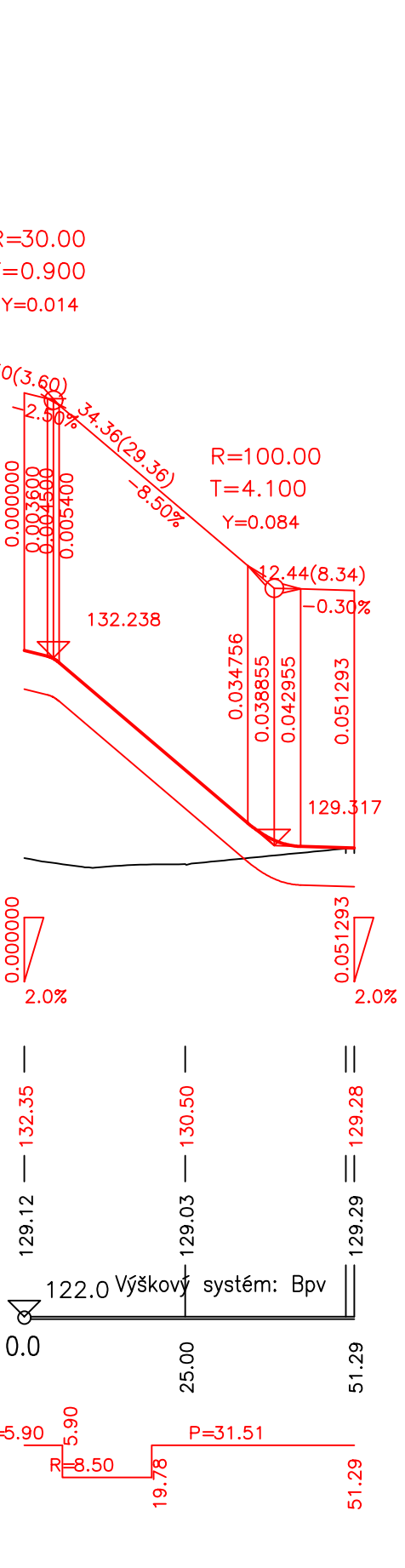
ro?a
Chorvátsky Grob

VIAZD Č.3



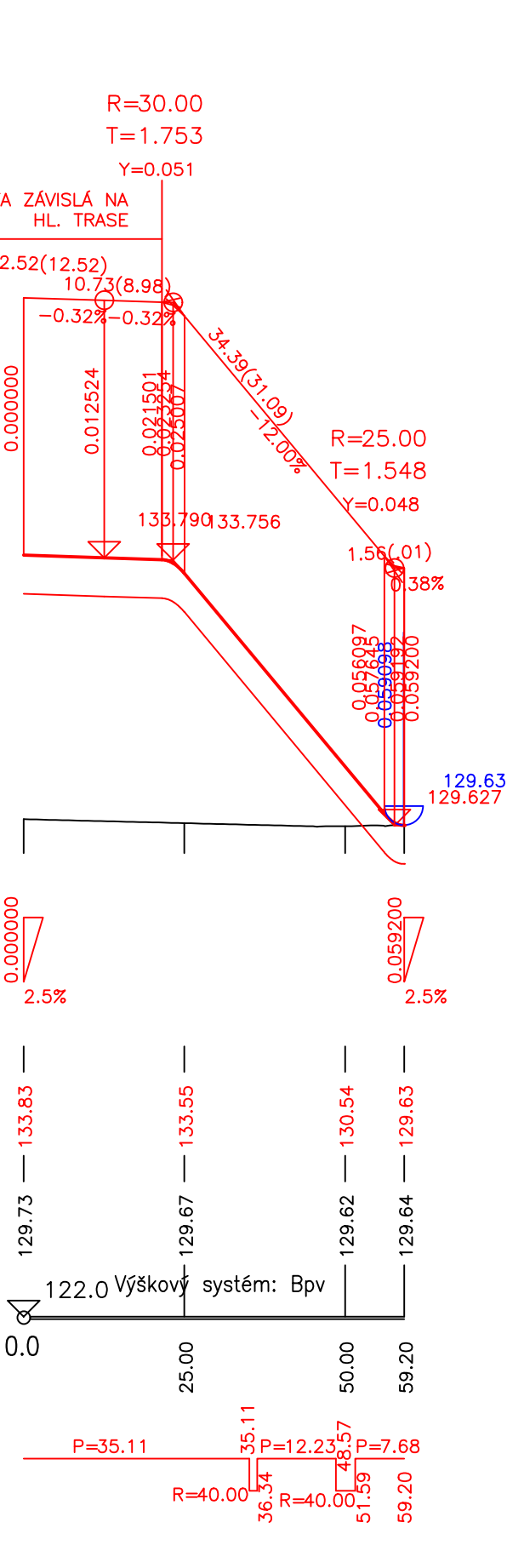
ro?a
Chorvátsky Grob

VIAZD Č.4



ro?a
Chorvátsky Grob

VIAZD Č.5



SÚRADNICOVÝ SYSTÉM: S-JTSK
VÝŠKOVÝ SYSTÉM: Bpv

VYPRACOVAL Ing. Michal HARČARIK	ZODP. PROJEKTANT Ing. Richard URBAN	HL. INŽ. PROJEKTU Ing. Michal HARČARIK
KONTROLOVAL Ing. Roman MYDLAR	OKRES (OBVOD) STAVBY SENEC, VÚC Bratislavský samosprávny kraj	
OBJEDNÁVATEĽ Bratislavský samosprávny kraj, Sabinovská 16, 820 05 Bratislava 25		
PROJEKTANT R-PROJECT INVEST s.r.o., Pečnianska 27, 851 01 Bratislava, tel.: +421 2 555 66 499, www.r-project.sk, r-project@r-project.sk		
STAVBA: PREPOJENIE DIA?NIČNEJ KRIŽOVATKY TRIBLAVINA S CESTOU III/1059 (50212) CHORVÁTSKY GROB - ČIERNA VODA	STUPEŇ RP	FORMÁT 5 A4
OBJEKT: MZK križovatka Triblavina - c.III/1059 (50212)	DÁTUM 07/2020	Č.ZAKAZKY
	MIERKA 1:1000/100	Č.ARCH.
	Č.VÝKRESU	Č.SÚPRAVY

Pozdžne profily

03.2

le

D
101-00