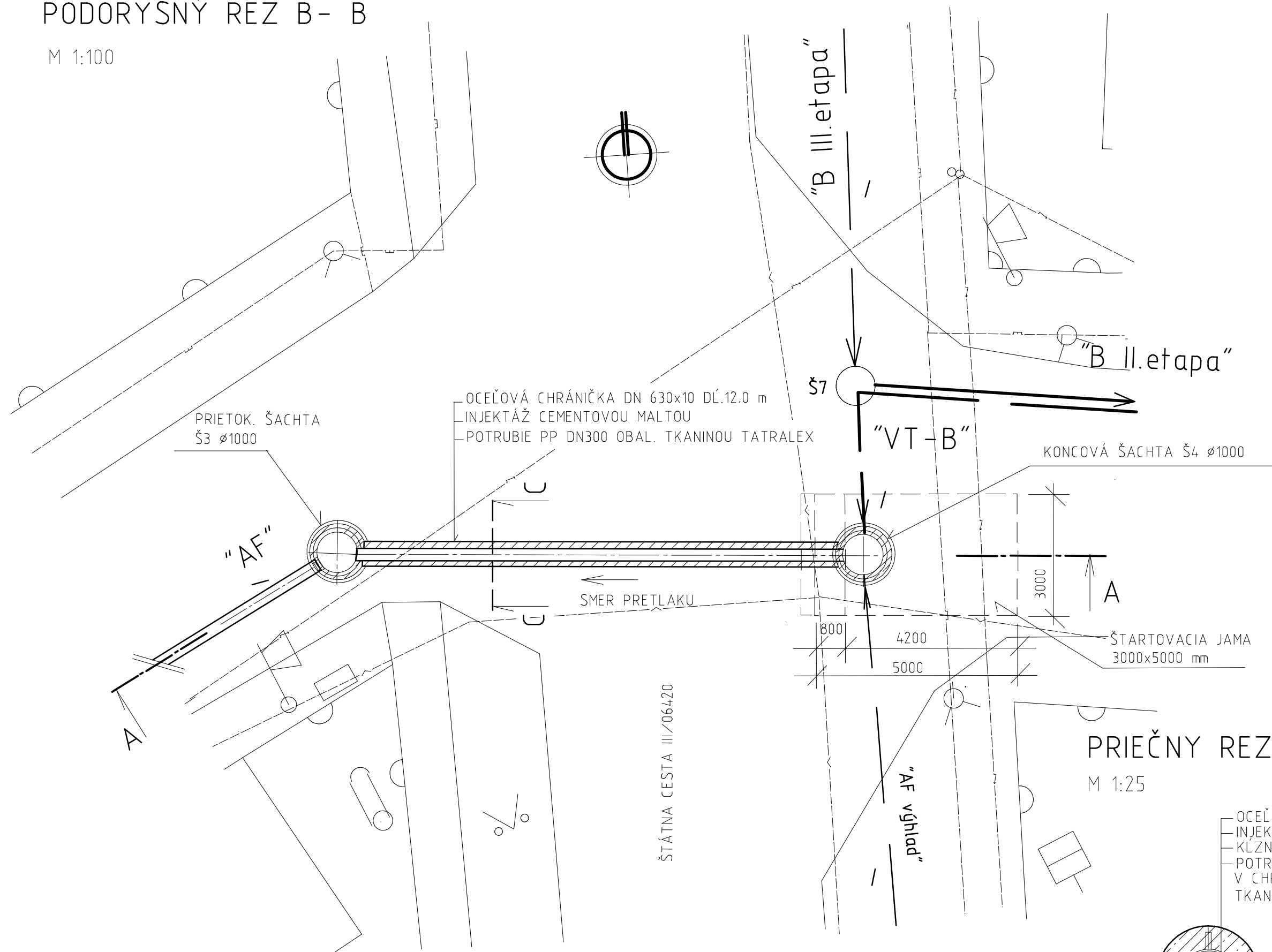


PRETLÁČANIE POD ŠTÁTNOU CESTOU ZBERAČ "AF" km 0.121 - km 0.134

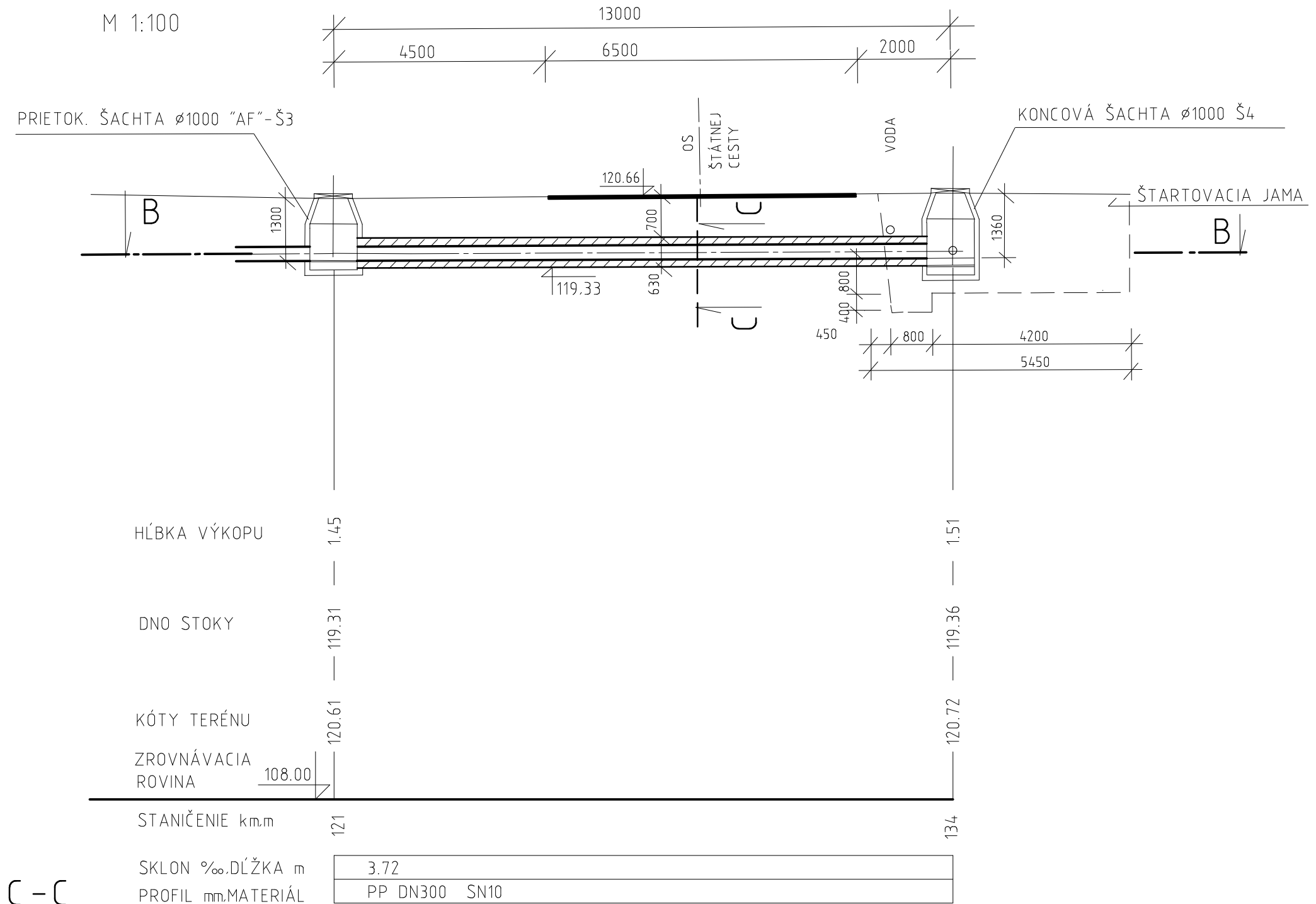
PODORYSNÝ REZ B- B

M 1:100



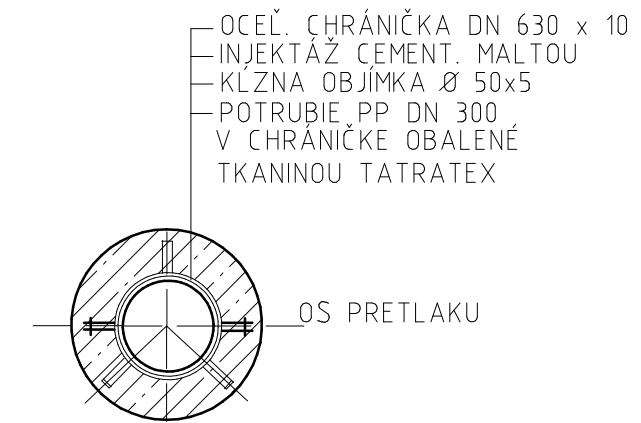
POZDĹŽNY REZ A-Á

M 1:100



PRIEČNY REZ C-C

M 1:25



VÝŠKOVÝ SYSTÉM : BpV

Zodpovedný projektant:	Ing.Furuglyásová Margita		PROJEKTOVANIE VODOHOSP. STAVIEB 940 01 NOVE ZÁMKY	
Vypracoval:	Ing.Furuglyás Peter		KANCELÁRIA: ĽANOVÁ 17 /ZsVS a.s.-OZ/ mobil: 0903/254 819 e-mail: furupe@gmail.com	
Kraj: Nitriansky	Okres: Nové Zámky	Obec: Bánov	Počet form.	3xA4
Investor: Obec Bánov, Obecný úrad			Dátum	07.2015
Názov: <b>BÁNOV</b> <b>ROZŠÍRENIE KANALIZÁCIE II. ETAPA</b>			Štupeň dok.	PS
			Z.č.	Kanal-02-PF-2015
			Arch.číslo:	
Názov výkresu : <b>PRETLÁČANIE č.1 POD ŠT. CESTOU</b>			Mierka:	Príloha číslo:
			1:100	<b>E.1.5</b>

INFORMATÍVNE ZAKRESLENÉ INŽINIERSKÉ SIETE

PRED ZAPOČATÍM VÝKOPOVÝCH PRÁČ INVESTOR JE POVINNÝ PRIZVAŤ PRÍSLUŠNÝCH SPRÁVCOV K VYTÝČENIU ICH SIETÍ A JE NUTNÉ RIADIŤ SA ICH POKYNNI