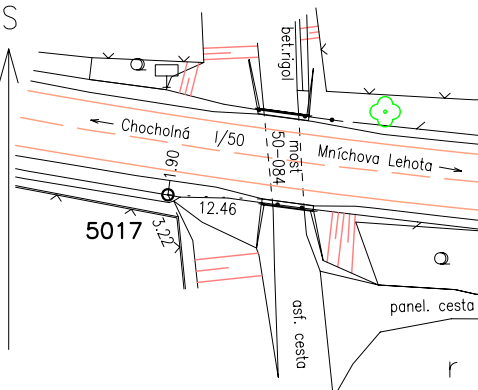
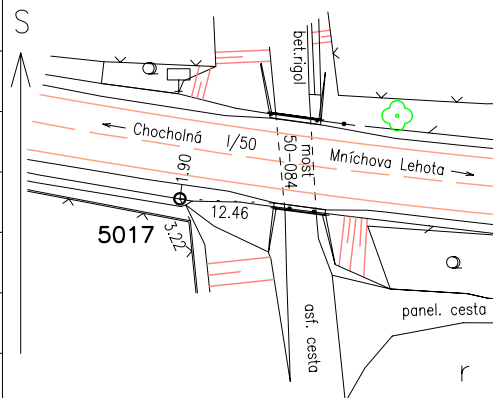


GEODETICKÉ ÚDAJE O TRVALE STABILIZOVANÝCH BODOCH VYTYČOVACEJ SIETE

Katastrálne územie : Trenčianska Turná
Obec : Trenčianska Turná

str.10

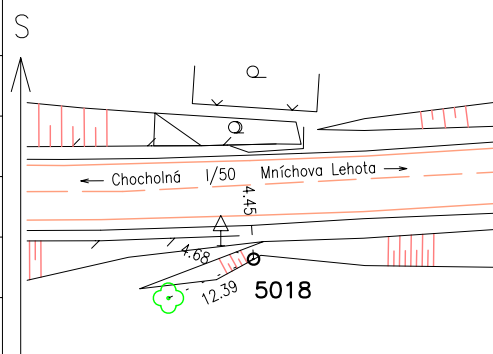
Bod:	Bod zriadila:	Súradnice JTSK		Miestopis: 
5017	GEO3 TRENČÍN	Y	499750.16	
Trieda: 3	Rok: 2014	X	1209501.69	
Popis určenia a spôsob stabilizácie:		nadmorská výška	222.61	
Bod bol určený GPS, metódou GNSS.		Súradnice ETRS 89		
Výška bodu určená technickou niveláciou.		B	48°50'44.85254''	
Bod je stabilizovaný normalizovanou značkou z plastu.		L	18°00'45.48486''	
		H _{elips.}	265.79	



Pohľad:



Bod:	Bod zriadila:	Súradnice JTSK		
5018		Y	499565.18	
Trieda: 3	Rok: 2014	X	1209514.48	
Popis určenia a spôsob stabilizácie:		nadmorská výška	225.04	
Bod bol určený GPS, metódou GNSS.		Súradnice ETRS 89		
Výška bodu určená technickou niveláciou.		B	48°50'44.97327"	
Bod je stabilizovaný normalizovanou značkou z plastu.		L	18°00'54.57857"	
		H _{elips.}	268.22	



Pohľad:

