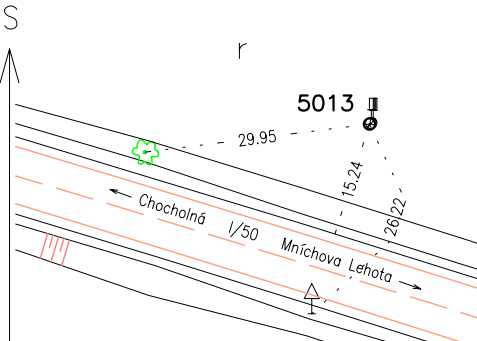

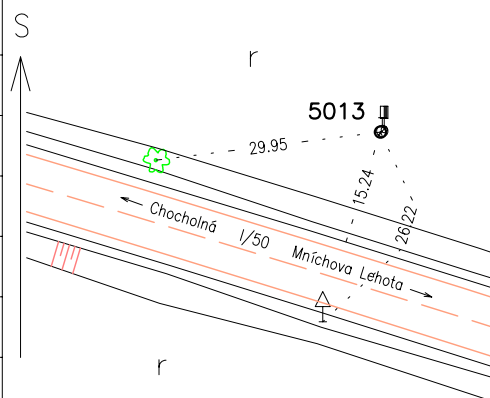


GEODETICKÉ ÚDAJE O TRVALE STABILIZOVANÝCH BODOCH VYTYČOVACEJ SIETE

Katastrálne územie : Trenčianska Turná
Obec : Trenčianska Turná

str.8

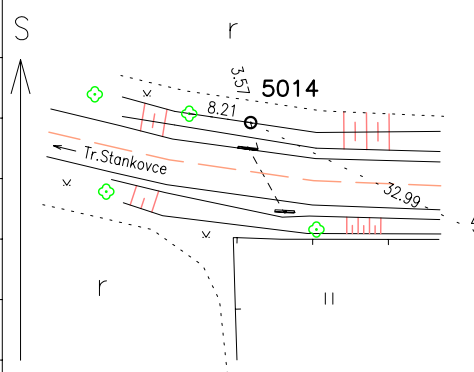
Bod:	Bod zriadila:	Súradnice JTSK		Miestopis: 
5013		Y	500616.89	
Trieda: 3	Rok: 2014	X	1209195.24	
Popis určenia a spôsob stabilizácie:		nadmorská výška	203.21	
Bod bol určený GPS, metódou GNSS.		Súradnice ETRS 89		
Výška bodu určená technickou niveláciou.		B	48°50'52.23366"	
Bod je stabilizovaný normalizovanou značkou z plastu.		L	18°00'01.79730"	
		H _{elips.}	246.39	



Pohľad:



Bod:	Bod zriadila:	Súradnice JTSK		
5014		Y	500361.62	
Trieda: 3	Rok: 2014	X	1209343.16	
Popis určenia a spôsob stabilizácie:	nadmorská výška	208.11		
Bod bol určený GPS, metódou GNSS.		Súradnice ETRS 89		
Výška bodu určená technickou niveláciou.		B	48°50'48.20077"	
Bod je stabilizovaný normalizovanou značkou z plastu.		L	18°00'14.91678"	
		H _{elips.}	251.29	



Pohľad:

