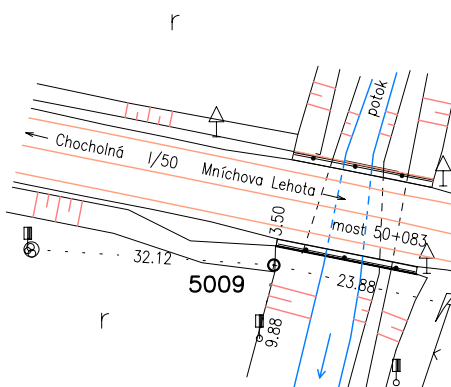

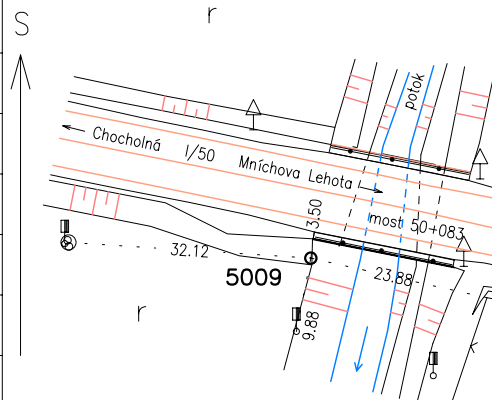


GEODETICKÉ ÚDAJE O TRVALE STABILIZOVANÝCH BODOCH VYTYČOVACEJ SIETE

Katastrálne územie : Sedličná
Obec : Trenčianske Stankovce

str.6

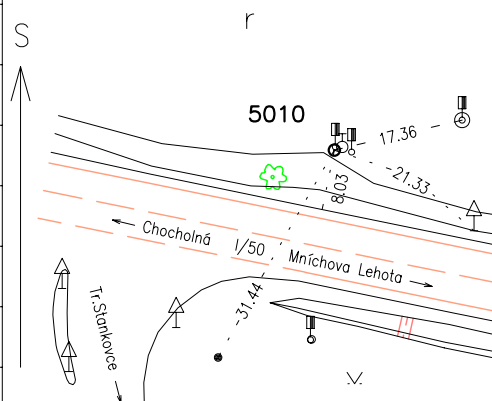
Bod:	Bod zriadila:	Súradnice JTSK		Miestopis: 
5009		Y	501706.51	
Trieda: 3	Rok: 2014	X	1208981.96	
Popis určenia a spôsob stabilizácie: Bod bol určený GPS, metódou GNSS. Výška bodu určená technickou niveláciou. Bod je stabilizovaný normalizovanou značkou z plastu.		nadmorská výška	200.62	
		Súradnice ETRS 89		
		B	48°50'55.96091"	
		L	17°59'07.62431"	
		H _{elips.}	243.80	



Pohľad:



Bod:	Bod zriadila:	Súradnice JTSK		
5010		Y	501381.15	
Trieda: 3	Rok: 2014	X	1209026.20	
Popis určenia a spôsob stabilizácie: Bod bol určený GPS, metódou GNSS. Výška bodu určená technickou niveláciou. Bod je stabilizovaný normalizovanou značkou z plastu.		nadmorská výška	201.76	
		Súradnice ETRS 89		
		B	48°50'55.47573''	
		L	17°59'23.71534''	
		H _{elips.}	244.94	



Pohľad:

