
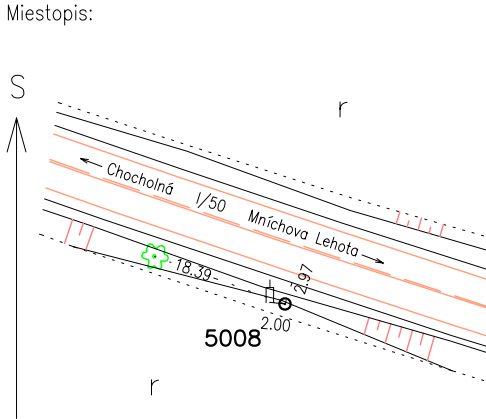
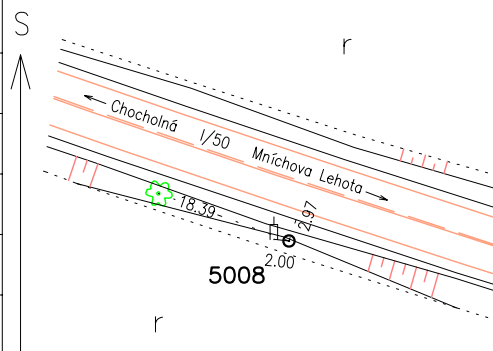


GEODETIKÉ ÚDAJE O TRVALE STABILIZOVANÝCH BODOCH VYTYČOVACEJ SIETE

Katastrálne územie : Veľké Bierovce
Obec : Veľké Bierovce

str.5

Bod:	Bod zriadila:	Súradnice JTSK		Miestopis:
5008		Y	501989.08	
Trieda: 3	Rok: 2014	X	1208909.43	
Popis určenia a spôsob stabilizácie:		nadmorská výška	200.06	
Bod bol určený GPS, metódou GNSS.		Súradnice ETRS 89		
Výška bodu určená technickou niveláciou.		B	48°50'57.48162"	
Bod je stabilizovaný normalizovanou značkou z plastu.		L	17°58'53.49976"	
		H _{elips.}	243.24	



Pohľad:



Bod:	Bod zriadila:	Súradnice JTSK		S ↑
		Y		
Trieda:	Rok:	X		
Popis určenia a spôsob stabilizácie:		nadmorská výška		
		Súradnice ETRS 89		
		B		
		L		
		H _{elips.}		

Pohľad: