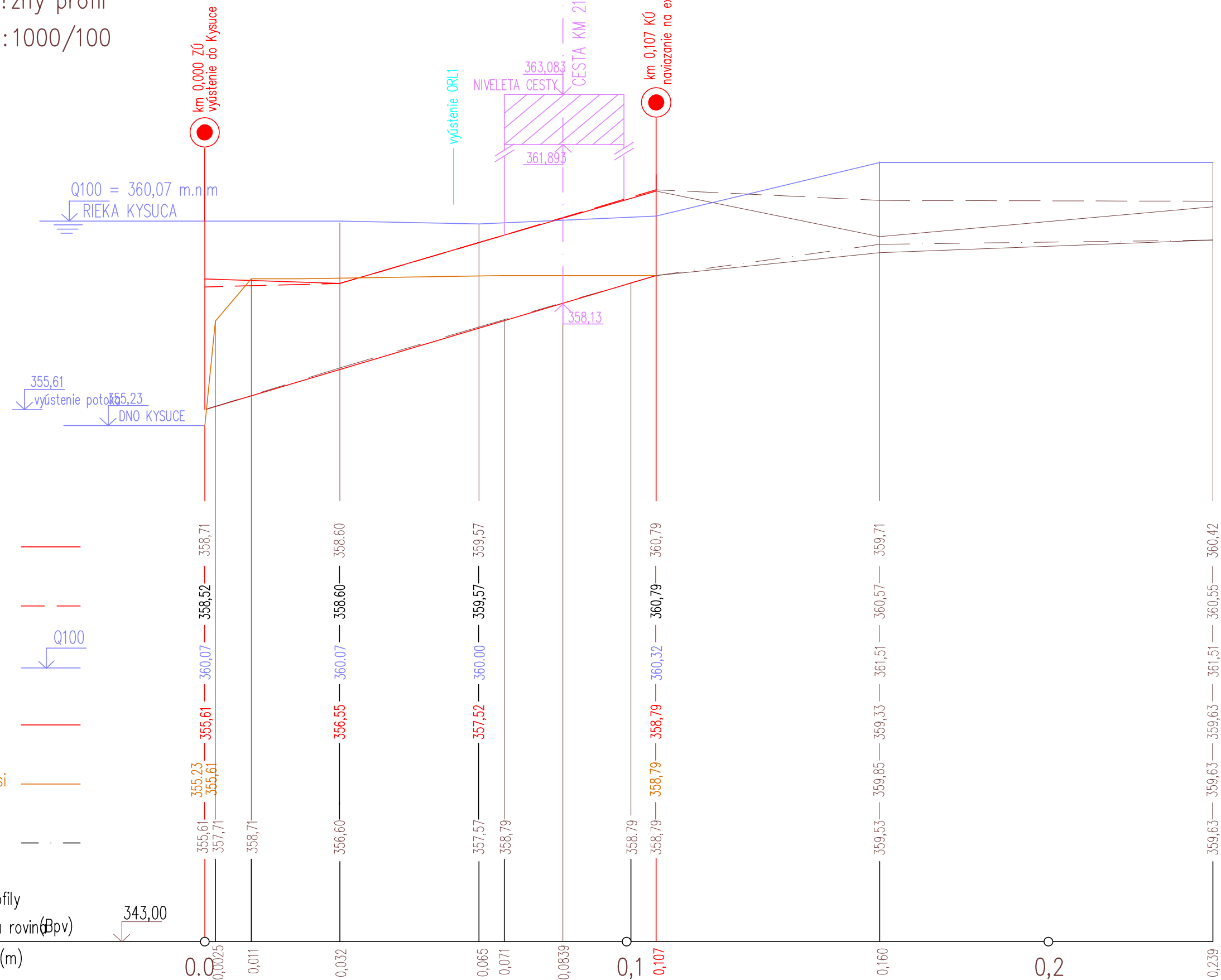


Pozdřžny profil  
M = 1:1000/100

upravené koryto

existujúce koryto





### Smerové pomery


|         |       |        |        |
|---------|-------|--------|--------|
| 29,71 % | 107 m | 6,36 % | 132,0m |
|---------|-------|--------|--------|

PRIAMA TRASA DL.107 m dl. 132,0 m



|   |                      |   |
|---|----------------------|---|
| HLAVNÝ PROJEKTANT<br><b>DOPRAVOPROJEKT, a.s.</b><br><b>BRATISLAVA</b>   |                      |  |
| RIADITEĽ DIVÍZIE<br>ING.S.GABRYŠ  | Č.ŽAKAZKY<br>6575-04 |   |
| HLAVNÝ INŽ. PROJEKTU<br>ING.I.BEKEČ  | Č.ARCH.<br>706       |   |
| 960 01 Zvolen, M.R.Stefánika 4724   |                      |   |

***E 571-00***

|  |  |   |  |   |  |   |  |
|--|--|---|--|---|--|---|--|
| VYPRACOVAL<br>ING. DANIČKA HALAMOVIČ   |  | ZODP.PROJEKTANT<br>ING. ONDREJ BURSA <i>Bursa</i> |  | HL.INŽ.PROJEKTU<br>ING. I.BEKEČ <i>I. Bekeč</i> |  |  |  |
| KONTROLOVAL<br>ING. GABRIEL FAŠKO <i>FK</i>  |  | OKRES (OBVOD) STAVBY<br>KYSUCKÉ NOVÉ MESTO, ČADCA |  |   |  | PARTIZÁNSKA CESTA 70<br>974 01 BANSKÁ BYSTRICA  |  |
| OBJEDNÁVATEĽ   |  |   |  |   |  |   |  |
| NÁRODNÁ DIAĽNIČNÁ SPOLOČNOSŤ, a.s. BRATISLAVA  |  |   |  |   |  |   |  |
| <b><i>DIAĽNICA D3 KYSUCKÉ NOVÉ MESTO - SVRČINOVEC</i></b><br><b><i>ÚSEK KYSUCKÉ NOVÉ MESTO - OŠČADNICA</i></b><br>OBJEKT : ÚPRAVA PODHÁJSKEHO POTOKA |  |   |  | STUPEŇ  |  | FORMÁT  |  |
|  |  |   |  | DUR   |  | 3 A4  |  |
|  |  |   |  | DÁTUM   |  | Č.ŽAKAZKY   |  |
|  |  |   |  | 09.2006   |  | 346-05-6406   |  |
|  |  | MIERKA  |  | Č.ARCH.   |  |   |  |
|  |  | 1:1000/1:100                                      |  | 346-05-6406                                     |  |   |  |
| <b><i>PREHLADNÝ POZDĹŽNY PROFIL</i></b>  |  |   |  | Č.VÝKRESU                                       |  | Č.SÓPRAVY   |  |
|  |  |   |  | 2   |  |   |  |