

DRUH POZEMKOV
ÚZEMNÁ EVIDENČ.JEDNOTKA
OKRES: KYSUCKÉ NOVÉ MESTO
KRAJ: ŽILINSKÝ

CESTA I/11

MIESTNA KOMUNIKÁCIA
KYSUCKÝ LIESKOVEC

POZDĽŽNÝ PROFIL
NAPOJENIA MIESTNEJ KOMUNIKÁCIE
M 1:2000/1:200

ŽILINA, ČADCA
KYSUCKÝ LIESKOVEC

R=300.00
T=6.01
Y=0.06
R=2500.00
T=10.93
Y=0.02

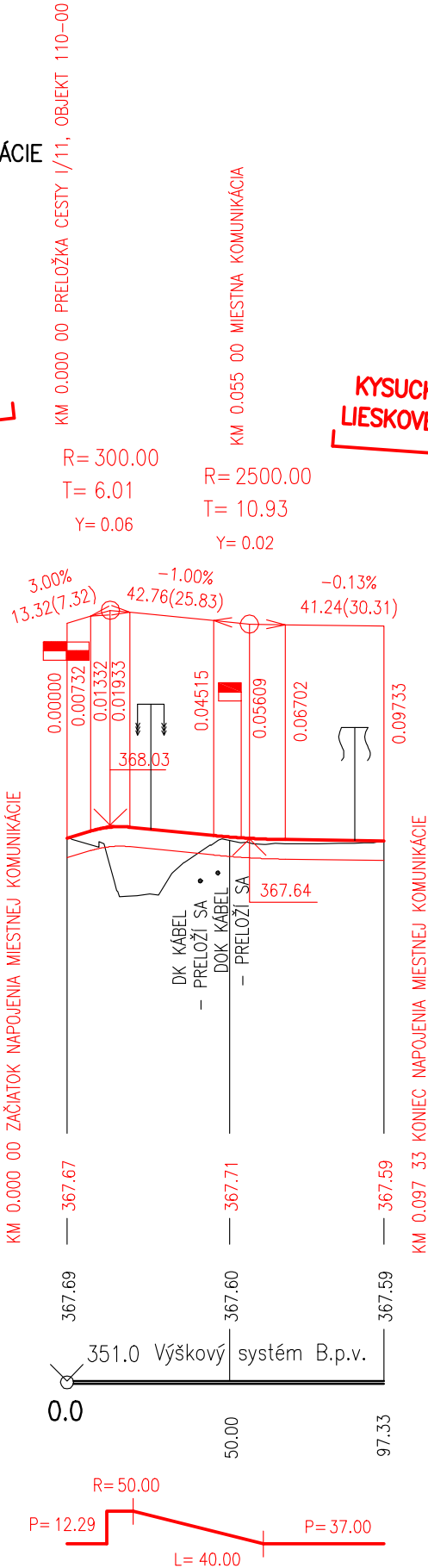
SKLONOVÉ POMERY

KÓTY NIVELETY

KÓTY TERÉNU

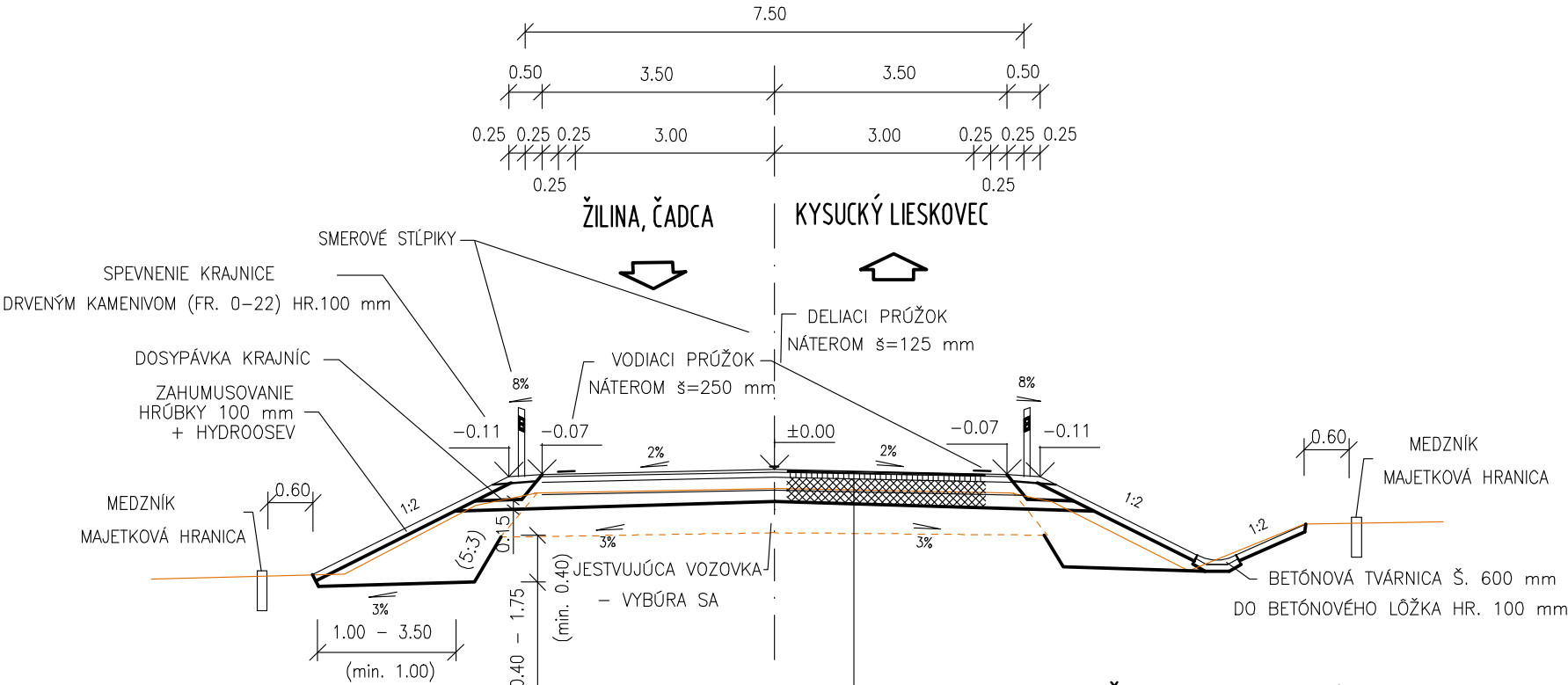
POROVNÁVACIA ROVINA
STANIČENIE

SMEROVÉ POMERY



VZOROVÝ PRIEČNY REZ, M 1:100


C 7,5 / 50
V PRIAMEJ



KONŠTRUKCIA VOZOVKY

ASFALTOVÝ BETÓN STREDNOZRNÝ	40 mm	STN 73 6121	ABS II
OBAĽOVANÉ KAMENIVO HRUBOZRNÉ	80 mm	STN 73 6121	OKH II
ŠTRKODRVINA (0-32)	190 mm	STN 73 6126	ŠD (0-32)
ŠTRKODRVINA (0-63)	170 mm	STN 73 6126	ŠD (0-63)
VOZOVKA SPOLU	480 mm		

D.6

VYPRACOVAL M.KONAR	ZODP.PROJEKTANT ING.I.BEKEČ	HL.INŽ.PROJEKTU ING.I.BEKEČ	 DOPRAVOPROJEKT a.s. BRATISLAVA DIVÍZIA/DIVISION ZVOLEN 960 01 Zvolen, M.R.Štefánika 4724
KONTROLOVAL ING.I.GÁBRYŠ	OKRES (OBVOD) STAVBY KYSUCKÉ NOVÉ MESTO, ČADCA		
OBJEDNÁVATEĽ NÁRODNÁ DIAĽNIČNÁ SPOLOČNOSŤ BRATISLAVA			
DIAĽNICA D3 KYSUCKÉ NOVÉ MESTO - SVRČINOVEC ÚSEK KYSUCKÉ NOVÉ MESTO - OŠČADNICA			
119-00 NAPOJENIE MIESTNEJ KOMUNIKÁCIE V KYSUCKOM LIESKOVCI V KM 23,025 D3			STUPEŇ DÚR
			DÁTUM 09.2006
			MIERKA 1:100, 1:2000/1:200
			Č.VÝKRESU 12
			Č.SÚPRAVY 706
			Č.ZÁKAZKY 6575-04
			Č.ARCH.