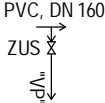
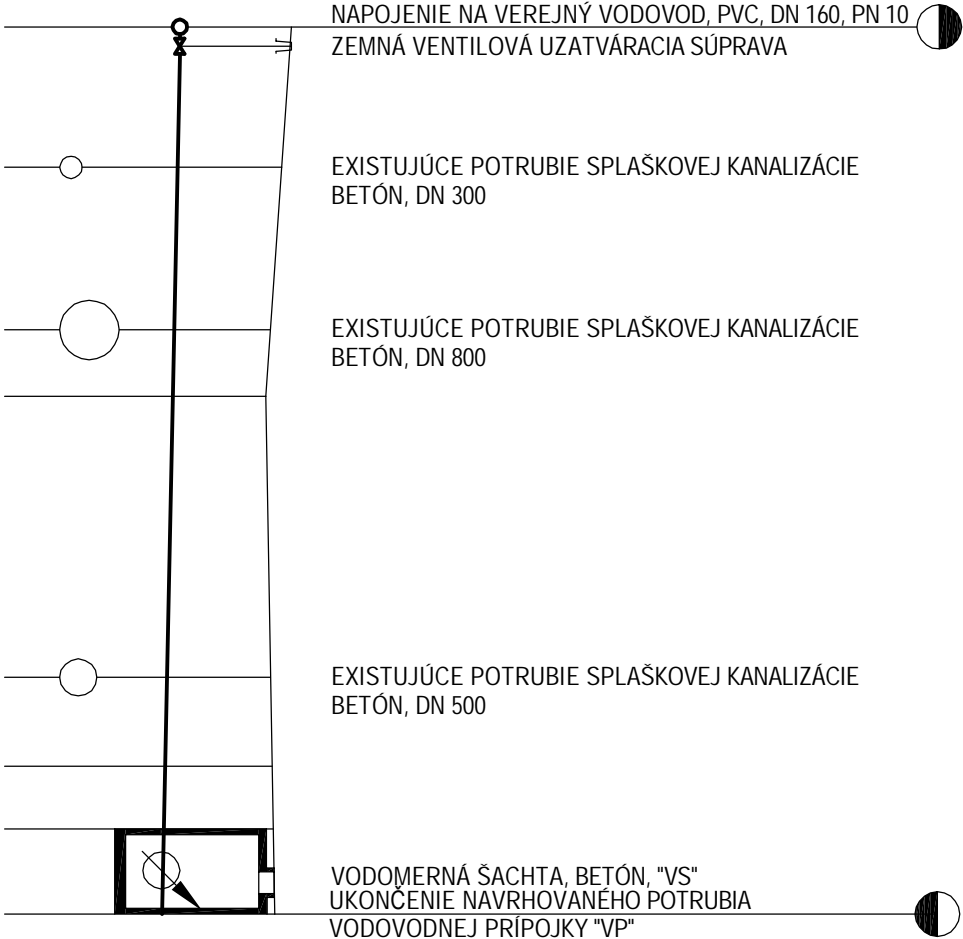


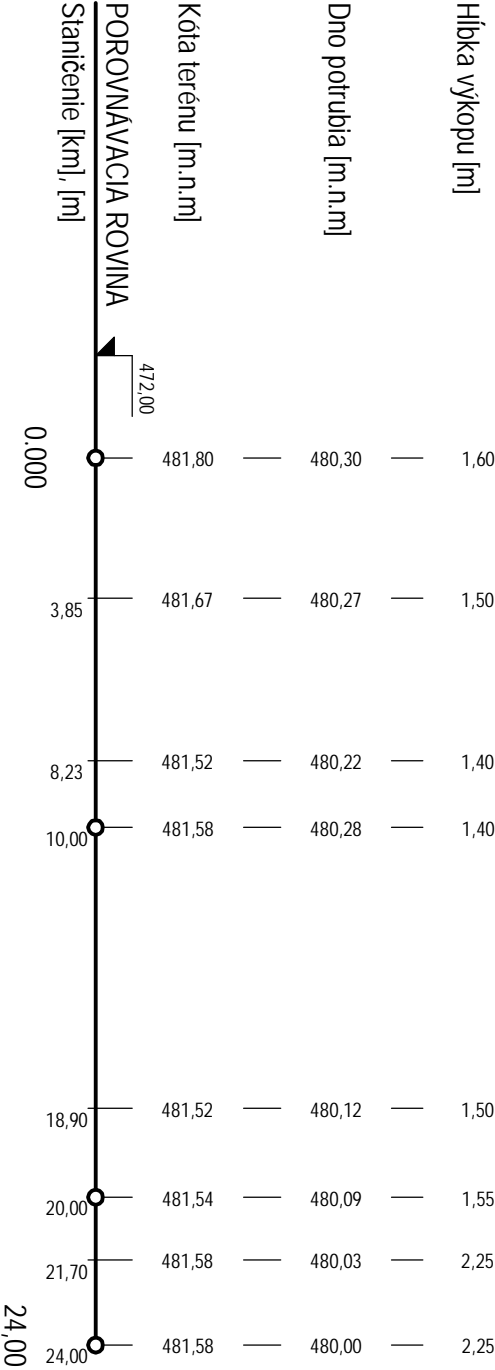
Územie mesta	DOLNÝ KUBÍN			Spevnená plocha - chodník
Druh povrchu	Zeleň	Spevnená plocha - cesta	—	
Dĺžka úseku [m]	11,00	7,90	5,10	
Časť úseku [m]				



VODOVODNÁ  
PRÍPOJKA "VP"  
0,00 m - 24,00 m



m 0.00 - 24.00



Sklon [%] - dĺžka [m]  
Profil [mm] - dĺžka [m] - materiál

10,00 ‰	24,00
DN 50 (63*3.8), PN10	HD-PE 100, SPR 17

ZHOTOVITEĽ SI PRED ZAČATÍM VÝKOPOVÝCH PRÁČ NA VLASTNÚ ZODPOVEDNOSŤ PREKONTROLUJE UMIESTNENIE ZABUDOVANÝCH A OSADENÝCH JESTVUJÚCICH INŽINIERSKÝCH SIETÍ, ABY NEDOŠLO K ICH POŠKODENIU !  
ZAKRESLENIE PODZEMNÝCH INŽINIERSKÝCH SIETÍ JE INFORMATÍVNE, NAKOLKO NEBOL POSKYTNUTÝ SKUTKOVÝ STAV ZABUDOVANÝCH INŽINIERSKÝCH SIETÍ !

POZNÁMKA

VYPRACOVAL		ZODP. PROJEKTANT	HIP	KONTROLOVAL	
Ing. Maroš Salva		Ing. Maroš Salva	Ing. arch. Barényi	Ing. Maroš Salva	
OBVOD. ÚRAD:		Dolný Kubín	Ing. arch. Dzúr		
INVESTOR:		Krajské riaditeľstvo Hasičského a záchranného zboru v Žiline			
MIESTO:		Dolný Kubín			
OBJEKT:		PRESTAVBA A MODERNIZÁCIA HASIČSKEJ STANICE V DOLNOM KUBÍNE			
ČASŤ	SO 307 - VODOVODNÁ PRÍPOJKA "VP"			SADA:	
OBSAH	POZDÍŽNY PROFIL VODOVODNEJ PRÍPOJKY "VP"				
VYKRESU:					

Ing. Maroš SALVA	
autorizovaný stavebný inžinier	
4964 * SP * 14	
salprojekt@centrum.sk	
+ 421 907 593 237	

DÁTUM:	04 / 2009
FORMÁT:	2 x A4
PROJEKT:	PROJEKT PRE REALIZACIU

ZÁKAZKA Č.:	
MIERKA:	VÝKRES Č.:
1:200/100	02