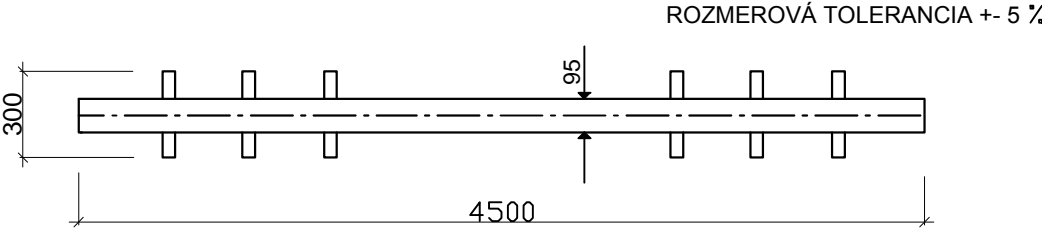
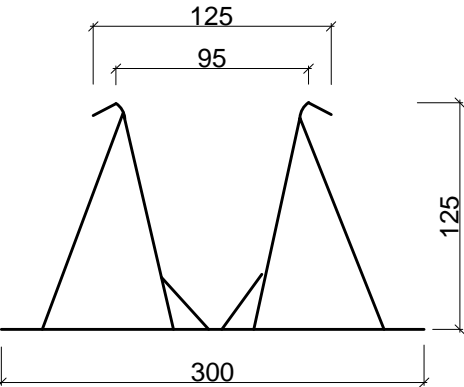


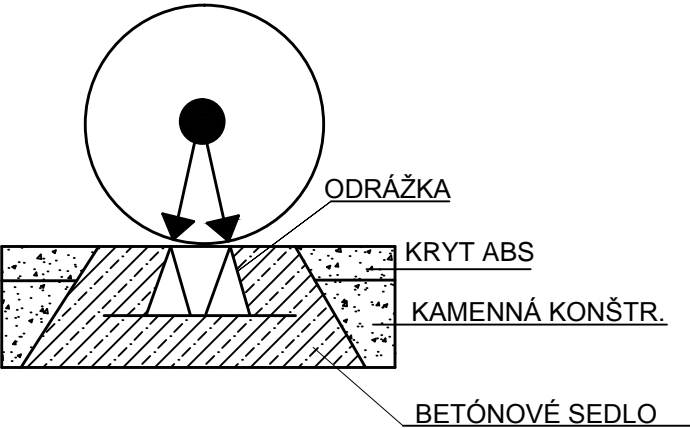
Pôdorys Odrážky



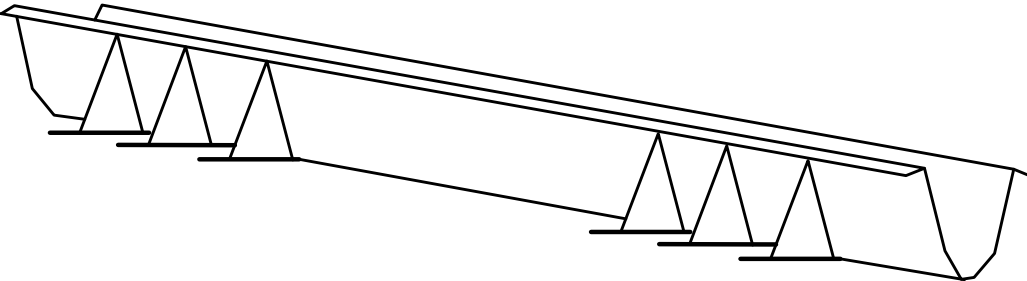
REZ



OSADENIE



PERSPEKTÍVNY POHĽAD



±0,000 = 000,000 m n.m.

rev.:	dátum:	obsah zmeny:	vypracoval:	zodp. projektant:			
ZODPOVEDNÝ PROJEKTANT:							
ING. JIŘÍ BRDA, ING. VLADIMÍR VYDRA							
VYPRACOVAL:							
ING. JIŘÍ BRDA, ING. MARTINA FARKAŠOVÁ, ING. PETER MICHLOVIČ							
STAVEBNÍK:			Urbariát Kluknava				
MIESTO STAVBY:			Kluknava	OKRES: Gelnica	ČÍSLO ZÁKAZKY:		
NÁZOV STAVBY:	Protipožiarné opatrenia lesných ciest Kluknava				FORMÁT:	xA4	
	PARCELA ČÍSLO:		KATASTR. ÚZEMIE: Kluknava		DÁTUM:	JÚL 2015	
OBJEKT:	Lesné cesty				KLASIF. STAVBY	MIERKA:	1:200
					2 1 1 1	STUPEŇ:	
OBSAH:	Betónová odrážka - vzorový				ARCHÍVNE ČÍSLO:		ČÍSLO VÝKRESU:
ČASŤ:	Projekt lesných ciest				IBI07/2015		ASR 6

Tato projektova dokumentacia je duševnym majetkom spoločnosti I.B.I., s.r.o.
Akeľkoľvek rozmnožovanie jej časti, celku alebo riešenia tretimi osobami je
povolené len s písomným súhlasom managementu spoločnosti.
Subject to law this document is a company secret and it may not be reproduced,
or made public, as a whole or in parts by any person to other parties, or to
competitors without specific written authorization of the management of I.B.I., s.r.o.

