

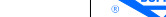




ČÍSLA PARCEL		TRVALÝ ZÁBER	DOČASNÝ ZÁBER	ZÁBER DO 1 ROKA	VECNÉ BREMENO
KATASTRÁLNE ÚZEMIE KYSUCKÝ LIESKOVEC	STAV PK	–	–	1070 5001	1070 5001
	STAV KN	–	–	1519/167	1519/175
		–	–	1895/6	1519/176
		–	–	1895/279	1519/177
		–	–	1895/281 1895/285	1895/6

LEGENDA:

- 
- STAV KN
STAV PK
ROZHRANIE KATASTRÁLNYCH ÚZEMÍ
DOČASNÝ ZÁBER DO JEDNÉHO ROKA
VEČNÉ BREMENO

HLAVNÝ PROJEKTANT		LÍDER ZDRUŽENIA DOPRAVOPROJEKT, a.s. BRATISLAVA		ZDRUŽENIE Kysucké Nové Mesto-Ošadnica	
RIADITEĽ DIVÍZIE ING.S.GABRYŠ		Č.ZAKAZKY 6575-05	 		
HL.INŽ.PROJEKTU ING.I.BEKČ		Č.ARCH. 753			

SÚRADNICOVÝ SYSTÉM S – JTSK	VÝŠKOVÝ SYSTÉM Bpv	TRIEDA PRESNOSTI 3. TP
VYPRACOVANÝ ING.V.ČULEN <i>Čulen</i>	ZODP.PROJEKTANT ING.V.ČULEN <i>Čulen</i>	HL.INŽ.PROJEKTU ING.I.BEKEČ <i>Bekeč</i>
KONTROLOVAL R.ŠVANTNER <i>Švantner</i>	OKRES (OBVOD) STAVBY KYSUCKÉ NOVÉ MESTO	
OBJEDNÁVATEL: NÁRODNÁ DIACNÍČNÁ SPOLOČNOSŤ a.s. BRATISLAVA		

DIAĽNICA D3 KYSUCKÉ NOVÉ MESTO-OŠČADNICA

OBJEKT: 632-00 Preložka 0,4 kV vedenia, km 23,335

SITUÁCIA ZÁBEROV POZEMKOV

STUPEŇ DSP	FORMÁT 4xA4
DÁTUM 08.2010	Č. ZÁKAZKY 2010/08
MIERKA 1:500	Č. ARCH. 2010_08_DSP
Č. VÝKRESU 5	Č. SÚPRAVY

D.8
632-00

PRODEX®
PROJEKTOVANIE STAVIEB
Ľudovická cesta 16, 851 01 Bratislava