

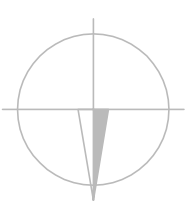
ZOZNAM DOTKNUTÝCH PARCIEL:

ČÍSLO PARCEL		ZABER DO 1 ROKA	
KATASTRÁLNE ÚZEMIE KRÁŠNO NAD KYSUCOU		STAV KN	12416/19, 7353/22, 7353/23, 7353/24,
		STAV PK	9471/1, 7360, 7359, 7358



LEGENDA:


- STAV KN
- STAV PK
- ROZHRANIE KATASTRÁLNYCH ÚZEMÍ
- OS NOVÉHO OBJEKTU
- TRVALÝ ZÁBER
- DOČASNÝ ZÁBER NAD JEDEN ROK
- DOČASNÝ ZÁBER DO JEDNÉHO ROKA



KATASTRÁLNE ÚZEMIE: KRÁŠNO NAD KYSUCOU




DOPRAVOPROJEKT



voľbek

ZDRUŽENIE Kysucké Nové Mesto-Oščadnica

VYPRACOVAL P.KOVAL	<i>Ľubomír Koval</i>	ZODP.PROJEKTANT P.KOVAL	<i>Ľubomír Koval</i>	HLINÍŽ.PROJEKTU ING.I.BEKEČ	<i>I. Bekeč</i>
KONTROLOVAL ING.Š.KOZELNICKÝ	<i>Štefan Kozelnický</i>	OKRES (OBJVOD) STAVBY KYSUCKÉ NOVÉ MESTO, ČADCA			
OBJEDNÁVATEĽ NÁRODNÁ DIAĽNIČNÁ SPOLOČNOSŤ, a.s., BRATISLAVA					
DIAĽNICA D3					
KYSUCKÉ NOVÉ MESTO - OŠČADNICA					
OBJEKT : PRELOŽKA 22 KV KÁBLOVÉHO VEDENIA NA C.I./11, km 0,420					
SITUÁCIA ZÁBEROV POZEMKOV					
		<div>DOPRAVOPROJEKT, a.s. DIVÍZIA ZVOLEN BRATISLAVA 960 01 Zvolen, M.R.Štefánik 4/724</div>			
STUPEŇ	DSP	FORMÁT	2 A4		
DATUM	08.2010	Č.ZKAZKY	6575-05		
MIERA	1:500	Č.ARCH.	753		
Č.VÝKRESU	6	Č.SÚPRAVY			

D8
626-00