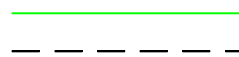


KATASTER
PARCELNÉ ČÍSLA
DRUH POVRCHU
VZDIALENOSTI ŠACHIET
OZNAČENIE ŠACHIET

Bardejov				
Fontána na Nábrežnej ulici				
cesta	veget.	panely	zeleň	chodník
13.54		28.58		2.98
Š1			Š2/212.6°	

LEGENDA TYPOV ČIAR
PŮVODNÝ TERÉN
UPRAVENÝ TERÉN



270.52
270.50
270.50
270.59
270.66
270.64
270.63

270.49

270.52
270.52
270.52

3.3.42
3.19
3.19
3.24
3.27
3.19
3.15
2.40
2.23
2.19
2.15

267.25
267.46
267.46
267.50
267.54
267.60
267.63

268.24

268.44
268.48
268.52

270.52
270.51
270.51
270.58
270.64
270.63
270.62

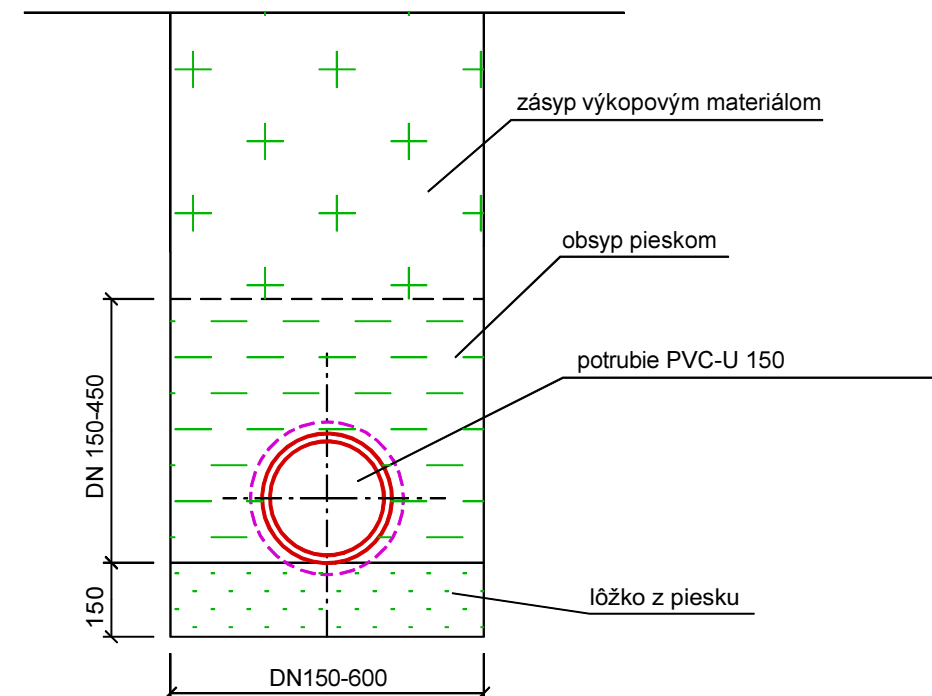
270.48

270.50
270.51
270.51


STANIČENIE [km/m]
PROFIL[mm]-MATERIÁL-DĹŽKA[m]
SKLON[promile]-DĹŽKA[m]
ULOŽENIE
KAPACITNÝ PRIETOK[l/s]-RÝCHLOSŤ[m/s]
SKUTOČNÝ PRIETOK[l/s]-RÝCHLOSŤ[m/s]

0.0	DN150-PVC-U-45.10
	28.2-45.10
	Lôžko z piasku 120°, obsyp piaskom 300 mm
	35.8-2.03
	12.4-1.86

ULOŽENIE POTRUBIA



0	Prvé vydanie	09/2017	
Zmena	Názov a stručný popis zmeny	Dátum	Podpis

Vpracoval: Ing.Vladislav Ščešňák		Projektant : KANÁL - VODA Ing.Vladislav ŠČEŠŇÁK 082 52 Dulova Ves 112	Generálny projektant :  architektonický ateliér s.r.o.		Sada č:
Zodp. projektant: Ing.Vladislav Ščešňák					
Kontroloval: Ing.arch.Rudolf Bicek					
Hip: Ing.arch.Vladimír Kačala					
Investor: MESTO BARDEJOV					
Stavba: REVITALIZÁCIA NÁBREŽIA RIEKY TOPL'A V BARDEJOVE - JUŽNÁ ČASŤ - 1.ETAPA			Miesto stavby: Bard., nábr. rieky Topľa		
Objekt: SO 07 KANALIZAČNNÁ PRÍPOJKA			Č. zakázky: 628		Formát: 3x4
			Časť: E - STAVEBNÁ ČASŤ		
			Diel: ISO		
Obsah: POZDĽŽNY PROFIL			Účel: DSP, DRS		
			Mierka: 1:100; 500	Č. výkr.: 03	